

Elevopgave.

Geometriske figurer:

I har fået udleveret 2 kort over skolegården.

Det ene er et O-kort med 6 poster og det andet er en figur.

I skal gå ud til den post jeres lærer siger I skal starte med, skrive postkoden ned ud for postnummeret i gitteret på kortet, og komme tilbage med den kode.

Den kode definerer en opgave som I skal lave med jeres figur.

Når I har løst den opgave skal I gå ud til næste post (1 højere end forrige post – dog post 1 efter post 6), og finde en ny Postkode og få en ny opgave.

Sådan fortsætter I til alle poster er brugt.

Gem jeres kort med figuren, alle udregninger og evt. konstruktioner!

St. Magleby Skole

Geometri 3.1

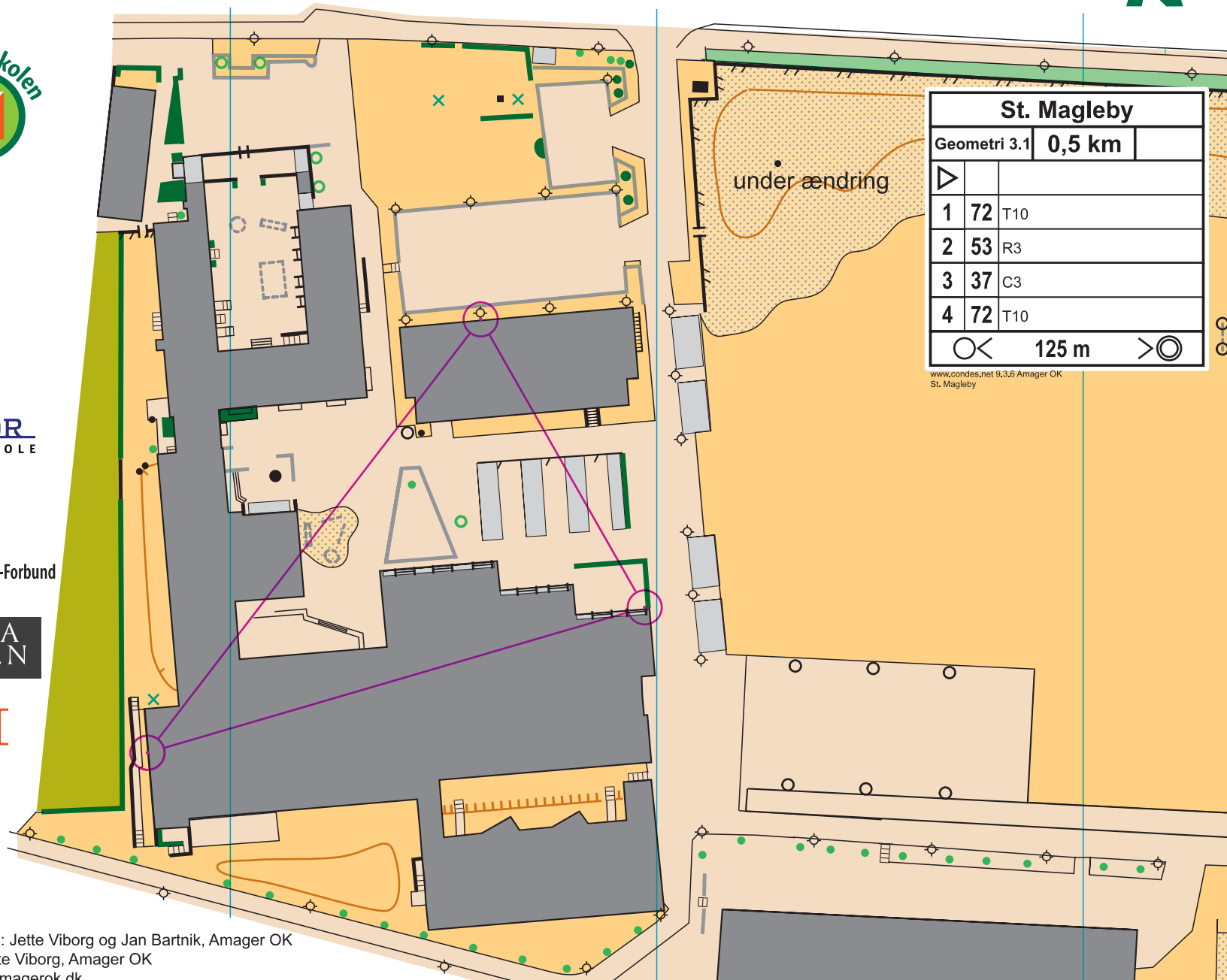
1:1.000



Dansk Orienterings-Forbund



Rekognoscering: Jette Viborg og Jan Bartnik, Amager OK
 Rentegning: Jette Viborg, Amager OK
 Kontakt: info@amagerok.dk



St. Magleby		
Geometri 3.1	0,5 km	
1	72	T10
2	53	R3
3	37	C3
4	72	T10
		125 m

www.condesnet 9.3.6 Amager OK
 St. Magleby

Signaturforklaring

- højde kurve
- hældningsstreg
- skrænt
- dige
- lille høj
- hul
- lille, stor sten
- sand
- brønd
- græs
- skov
- busk, lille, stort træ
- have, privat område
- bede, tætte buske
- hæk, buske
- sti
- lav mur
- høj mur
- bevoksningsgrænse
- hegn
- højt hegn
- bygning lukket
- bygning åben, halvtag
- piller, små stolper
- højt tårn, høj lysmast
- tårn
- skulptur, mindesten
- stolpe, flagstang
- lygtepæl
- bænk
- legeredskab
- passage, gennemgang
- asfalt, fliser, mv.

St. Magleby Skole

Geometri 3.2

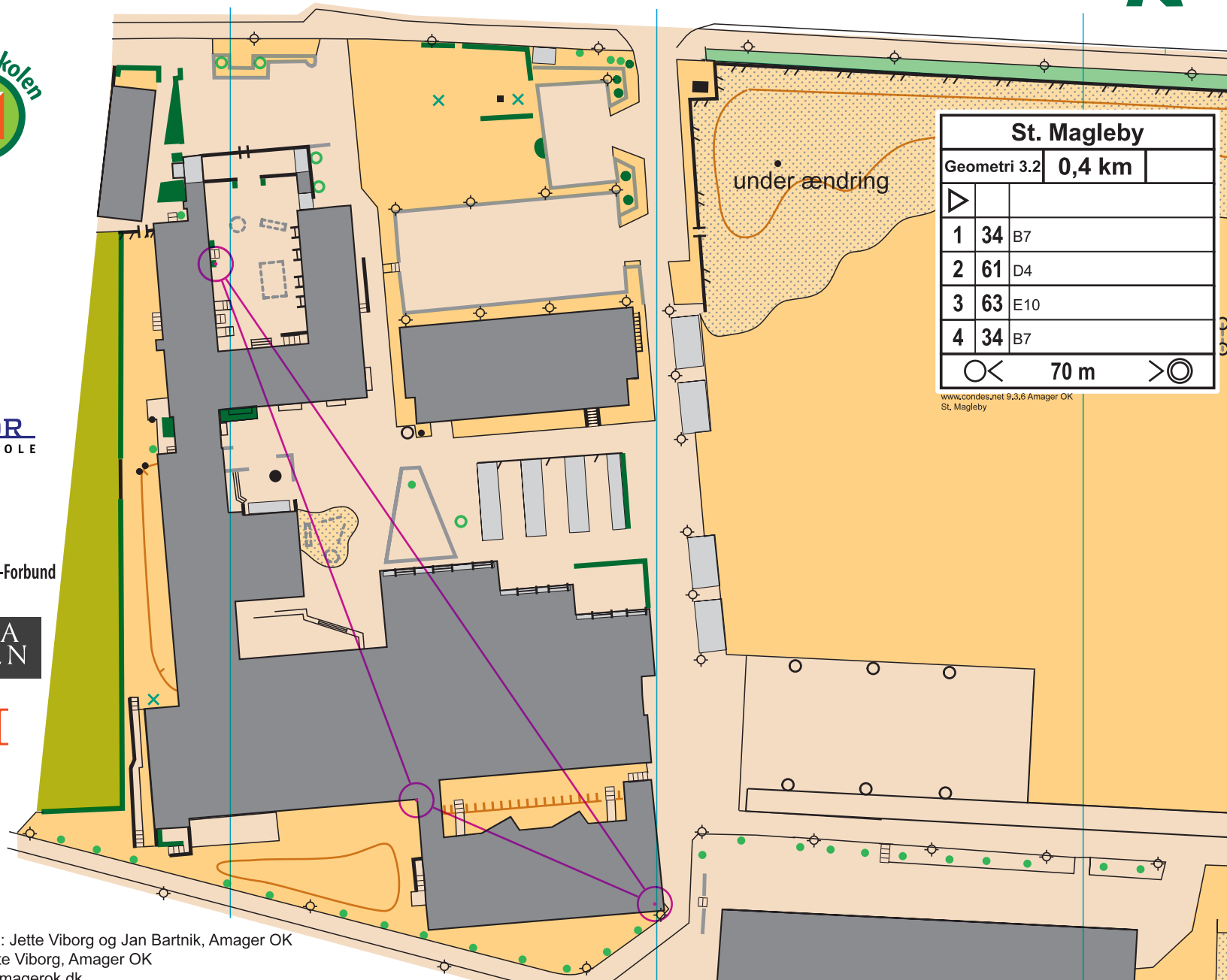
1:1.000



Dansk Orienterings-Forbund



Rekognoscering: Jette Viborg og Jan Bartnik, Amager OK
 Rentegning: Jette Viborg, Amager OK
 Kontakt: info@amagerok.dk



St. Magleby		
Geometri 3.2	0,4 km	
1	34	B7
2	61	D4
3	63	E10
4	34	B7

www.condes.net 9.3.6 Amager OK
 St. Magleby

Signaturforklaring

- højde kurve
- hældningsstreg
- skrænt
- dige
- lille høj
- hul
- lille, stor sten
- sand
- brønd
- græs
- skov
- busk, lille, stort træ
- have, privat område
- bede, tætte buske
- hæk, buske
- sti
- lav mur
- høj mur
- bevoksningsgrænse
- hegn
- højt hegn
- bygning lukket
- bygning åben, halvtag
- piller, små stolper
- højt tårn, høj lysmast
- tårn
- skulptur, mindesten
- stolpe, flagstang
- lygtepæl
- bænk
- legeredskab
- passage, gennemgang
- asfalt, fliser, mv.

St. Magleby Skole

Geometri 4.0

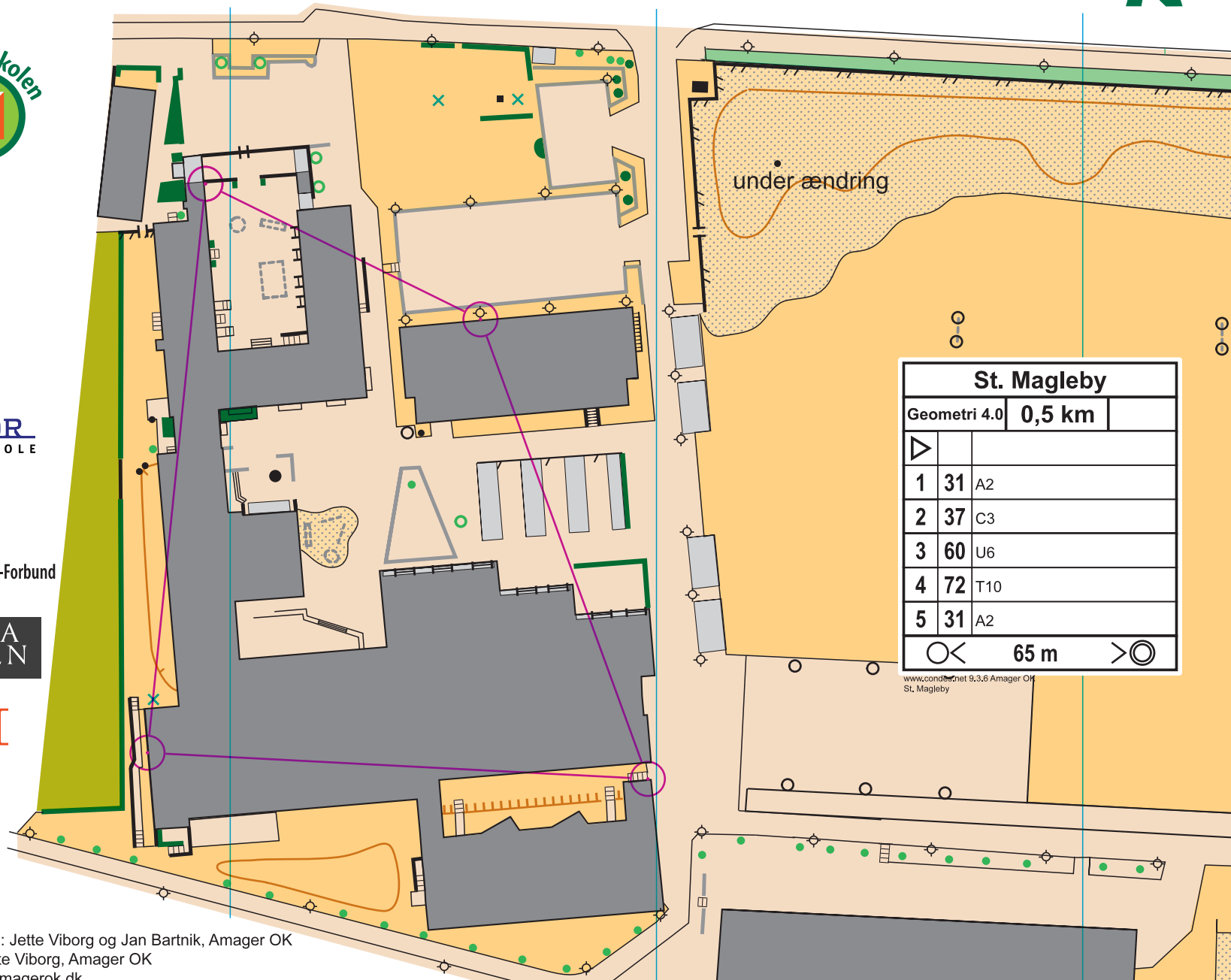
1:1.000



Dansk Orienterings-Forbund



Rekognoscering: Jette Viborg og Jan Bartnik, Amager OK
 Rentegning: Jette Viborg, Amager OK
 Kontakt: info@amagerok.dk



St. Magleby		
Geometri 4.0	0,5 km	
▶		
1	31	A2
2	37	C3
3	60	U6
4	72	T10
5	31	A2
		65 m

Signaturforklaring

- højde kurve
- hældningsstreg
- skrænt
- dige
- lille høj
- hul
- lille, stor sten
- sand
- brønd
- græs
- skov
- busk, lille, stort træ
- have, privat område
- bede, tætte buske
- hæk, buske
- sti
- lav mur
- høj mur
- bevoksningsgrænse
- hegn
- højt hegn
- bygning lukket
- bygning åben, halvtag
- piller, små stolper
- højt tårn, høj lysmast
- tårn
- skulptur, mindesten
- stolpe, flagstang
- lygtepæl
- bænk
- legeredskab
- passage, gennemgang
- asfalt, fliser, mv.

St. Magleby Skole

Geometri 5.0

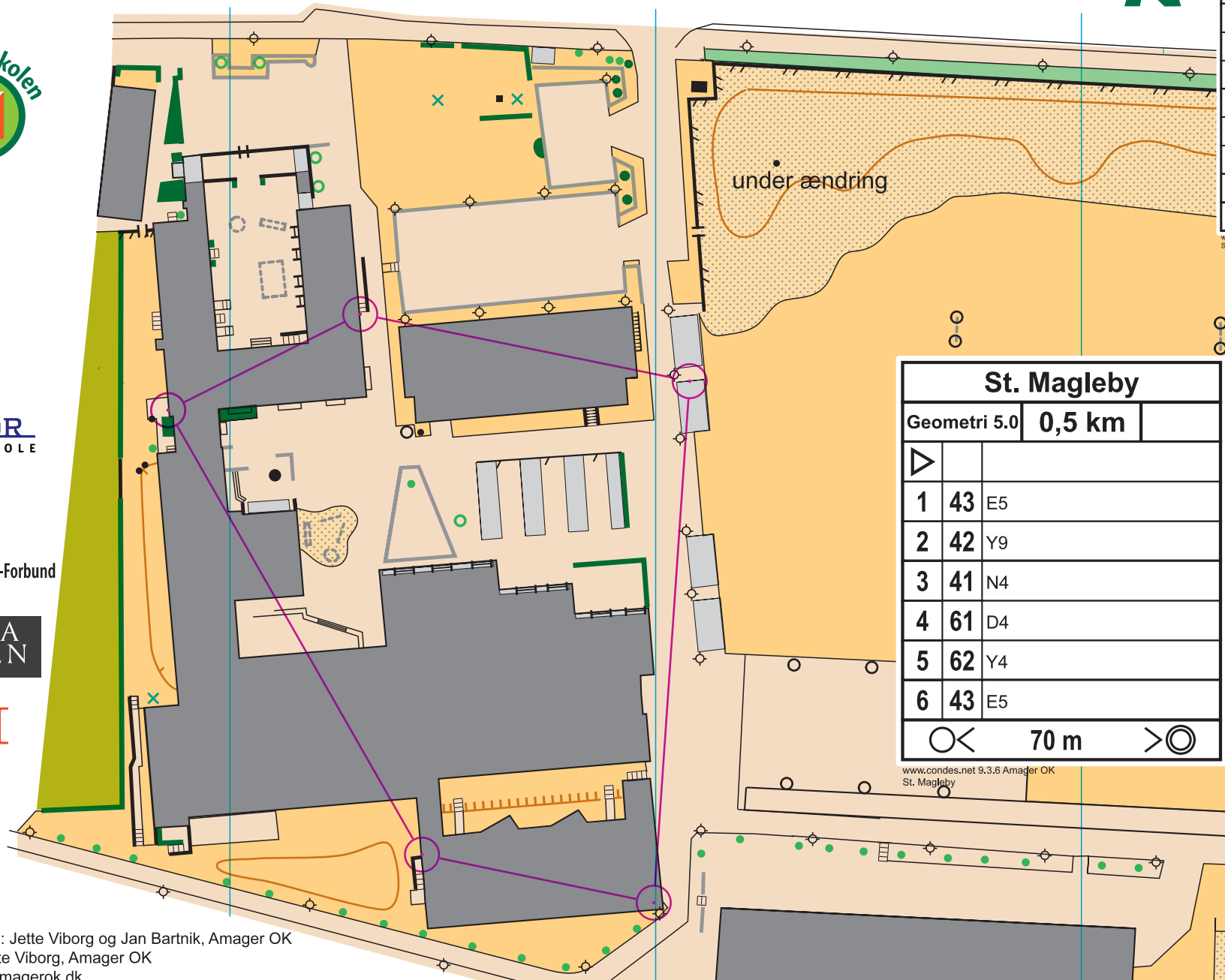
1:1.000



Dansk Orienterings-Forbund



Rekognoscering: Jette Viborg og Jan Bartnik, Amager OK
 Rentegning: Jette Viborg, Amager OK
 Kontakt: info@amagerok.dk



St. Magleby		
Geometri 5.0	0,5 km	
1	43	E5
2	42	Y9
3	41	N4
4	61	D4
5	62	Y4
6	43	E5

www.condes.net 9.3.6 Amager OK St. Magleby

- græs
- skov
- busk, lille, stort træ
- have, privat område
- bede, tætte buske
- hæk, buske
- sti
- lav mur
- høj mur
- bevoksningsgrænse
- hegn
- højt hegn
- bygning lukket
- bygning åben, halvtag
- piller, små stolper
- højt tårn, høj lysmast
- tårn
- skulptur, mindesten
- stolpe, flagstang
- lygtepæl
- bænk
- legeredskab
- passage, gennemgang
- asfalt, fliser, mv.

St. Magleby		
Geometri 5.0	0,5 km	
1	43	E5
2	42	Y9
3	41	N4
4	61	D4
5	62	Y4
6	43	E5

www.condes.net 9.3.6 Amager OK St. Magleby

St. Magleby Skole

Geometri 6.0

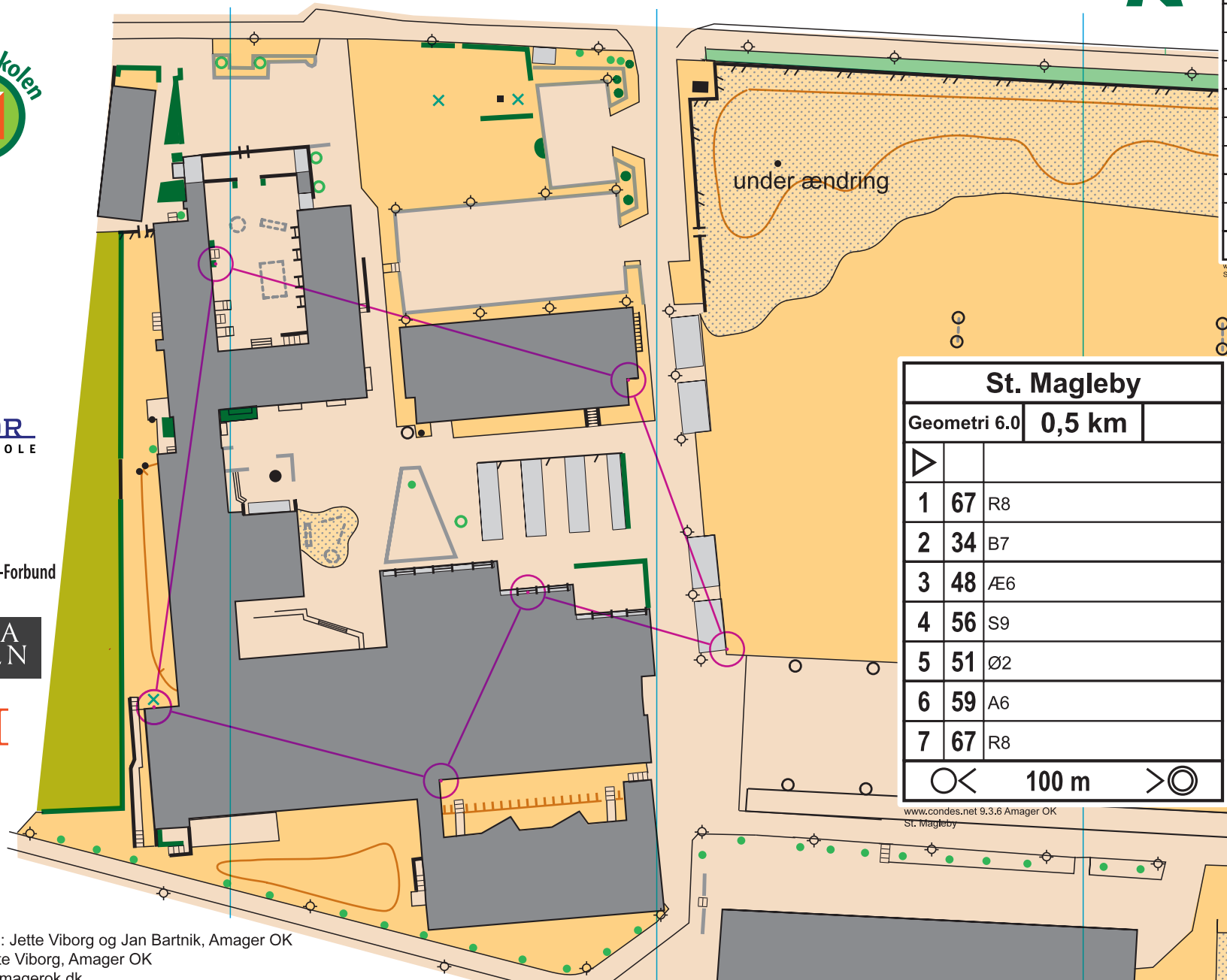
1:1.000



Dansk Orienterings-Forbund



Rekognoscering: Jette Viborg og Jan Bartnik, Amager OK
 Rentegning: Jette Viborg, Amager OK
 Kontakt: info@amagerok.dk



St. Magleby		
Geometri 6.0	0,5 km	
1	67	R8
2	34	B7
3	48	Æ6
4	56	S9
5	51	Ø2
6	59	A6
7	67	R8

- www.condes.net 9.3.6 Amager OK
St. Magleby
- græs
 - skov
 - busk, lille, stort træ
 - have, privat område
 - bede, tætte buske
 - hæk, buske
 - sti
 - lav mur
 - høj mur
 - bevoksningsgrænse
 - hegn
 - højt hegn
 - bygning lukket
 - bygning åben, halvtag
 - piller, små stolper
 - højt tårn, høj lysmast
 - tårn
 - skulptur, mindesten
 - stolpe, flagstang
 - lygtepæl
 - bænk
 - legeredskab
 - passage, gennemgang
 - asfalt, fliser, mv.

St. Magleby		
Geometri 6.0	0,5 km	
1	67	R8
2	34	B7
3	48	Æ6
4	56	S9
5	51	Ø2
6	59	A6
7	67	R8

www.condes.net 9.3.6 Amager OK
St. Magleby