

# St. Magleby Skole

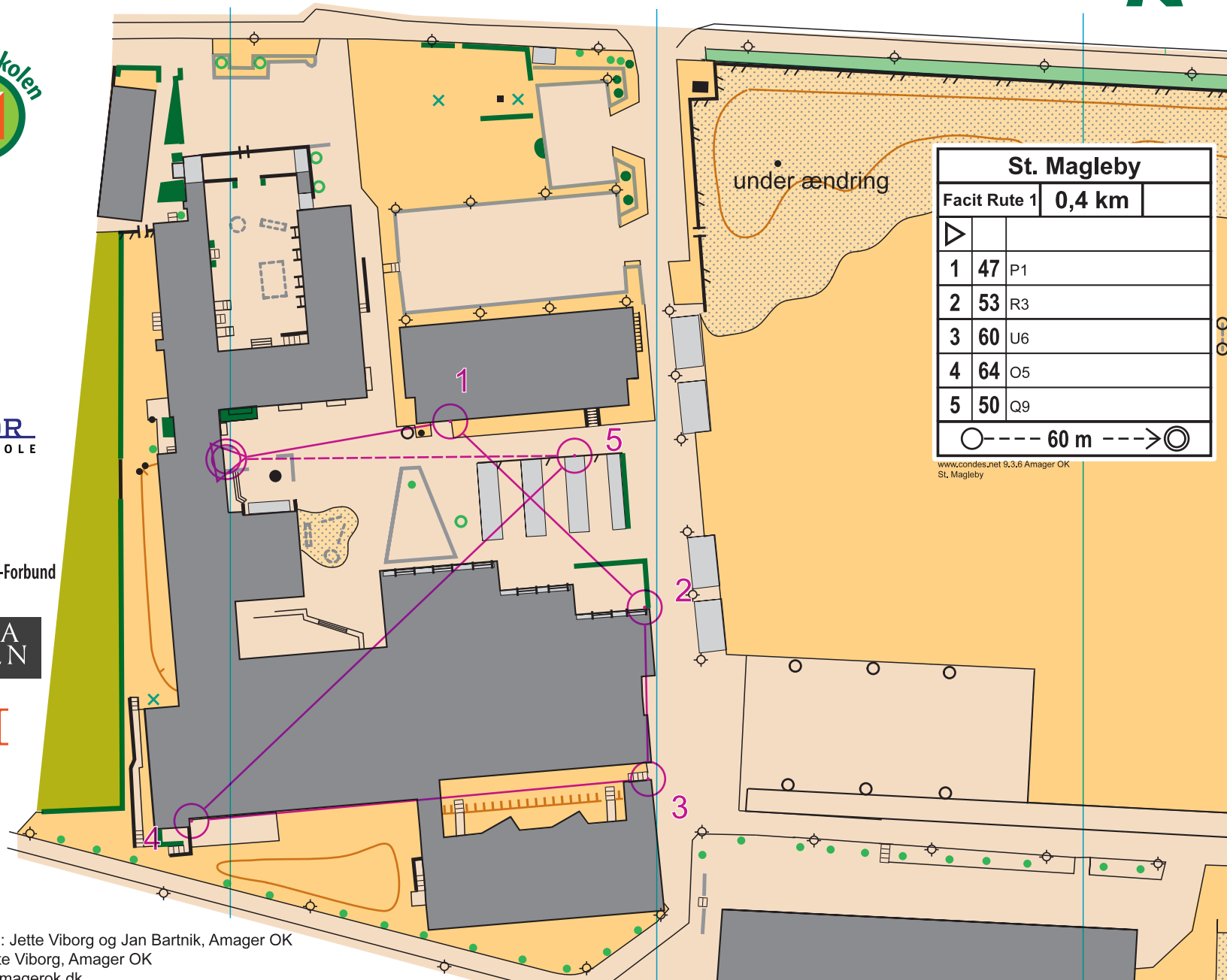
1:1.000



Dansk Orienterings-Forbund



Rekognoscering: Jette Viborg og Jan Bartnik, Amager OK  
 Rentegning: Jette Viborg, Amager OK  
 Kontakt: info@amagerok.dk



St. Magleby		
Facit	Route	1
		0,4 km
▶		
1	47	P1
2	53	R3
3	60	U6
4	64	O5
5	50	Q9
○ --- 60 m ---> ○		


www.condes.net 9.3.8 Amager OK  
 St. Magleby

## Signaturforklaring

- højde kurve
- hældningsstreg
- skrænt
- dige
- lille høj
- hul
- lille, stor sten
- sand
- brønd
- græs
- skov
- busk, lille, stort træ
- have, privat område
- bede, tætte buske
- hæk, buske
- sti
- lav mur
- høj mur
- bevoksningsgrænse
- hegn
- højt hegn
- bygning lukket
- bygning åben, halvtag
- piller, små stolper
- højt tårn, høj lysmast
- tårn
- skulptur, mindesten
- stolpe, flagstang
- lygtepæl
- bænk
- legeredskab
- passage, gennemgang
- asfalt, fliser, mv.

# St. Magleby Skole

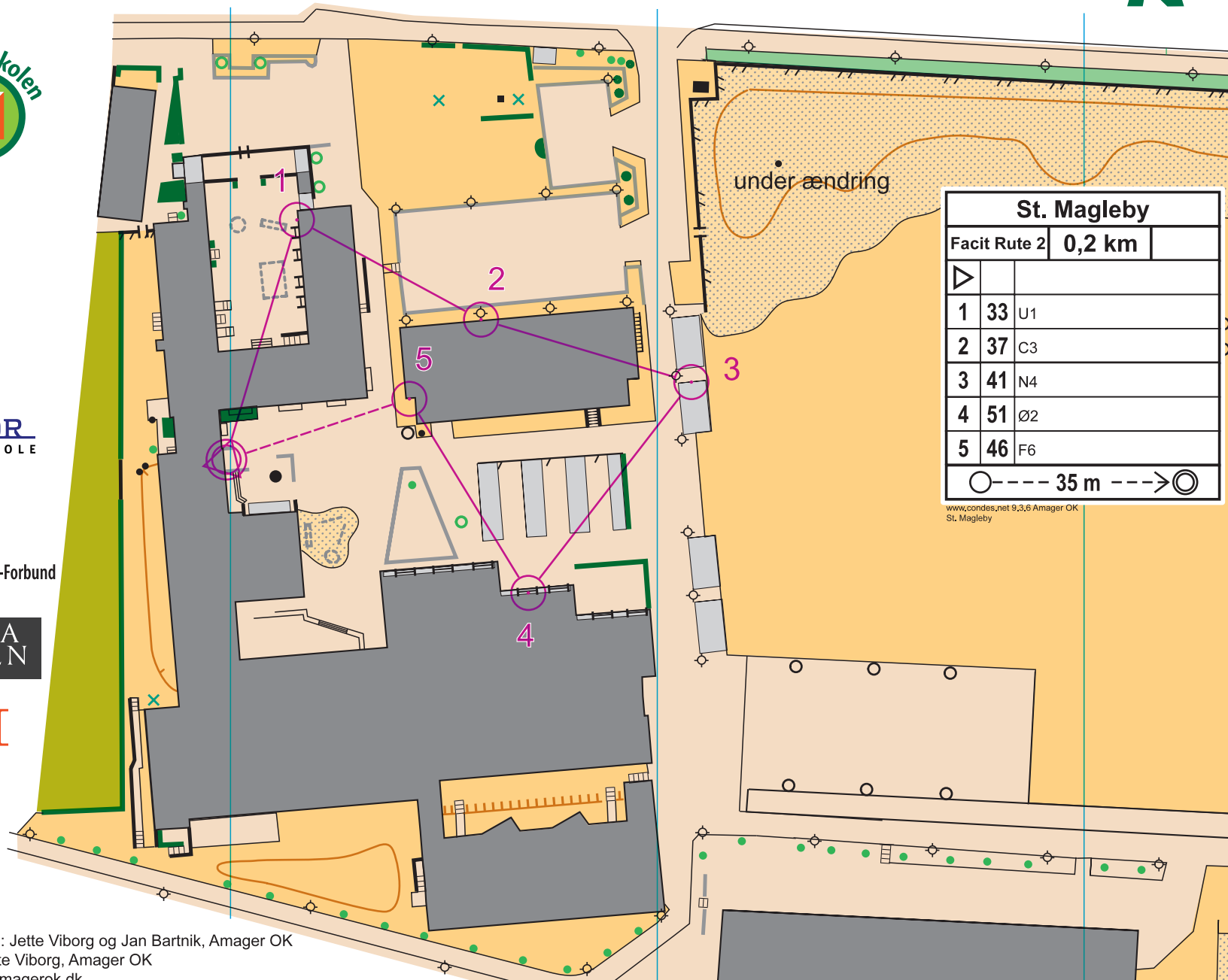
1:1.000



Dansk Orienterings-Forbund



Rekognoscering: Jette Viborg og Jan Bartnik, Amager OK  
 Rentegning: Jette Viborg, Amager OK  
 Kontakt: info@amagerok.dk



St. Magleby		
Facit	Rute 2	0,2 km
1	33	U1
2	37	C3
3	41	N4
4	51	Ø2
5	46	F6

○ --- 35 m --- → ⊙

www.condas.net 9,3,6 Amager OK  
 St. Magleby

## Signaturforklaring

- højde kurve
- hældningsstreg
- skrænt
- dige
- lille høj
- hul
- lille, stor sten
- sand
- brønd
- græs
- skov
- busk, lille, stort træ
- have, privat område
- bede, tætte buske
- hæk, buske
- sti
- lav mur
- høj mur
- bevoksningsgrænse
- hegn
- højt hegn
- bygning lukket
- bygning åben, halvtag
- piller, små stolper
- højt tårn, høj lysmast
- tårn
- skulptur, mindesten
- stolpe, flagstang
- lygtepæl
- bænk
- legeredskab
- passage, gennemgang
- asfalt, fliser, mv.

# St. Magleby Skole

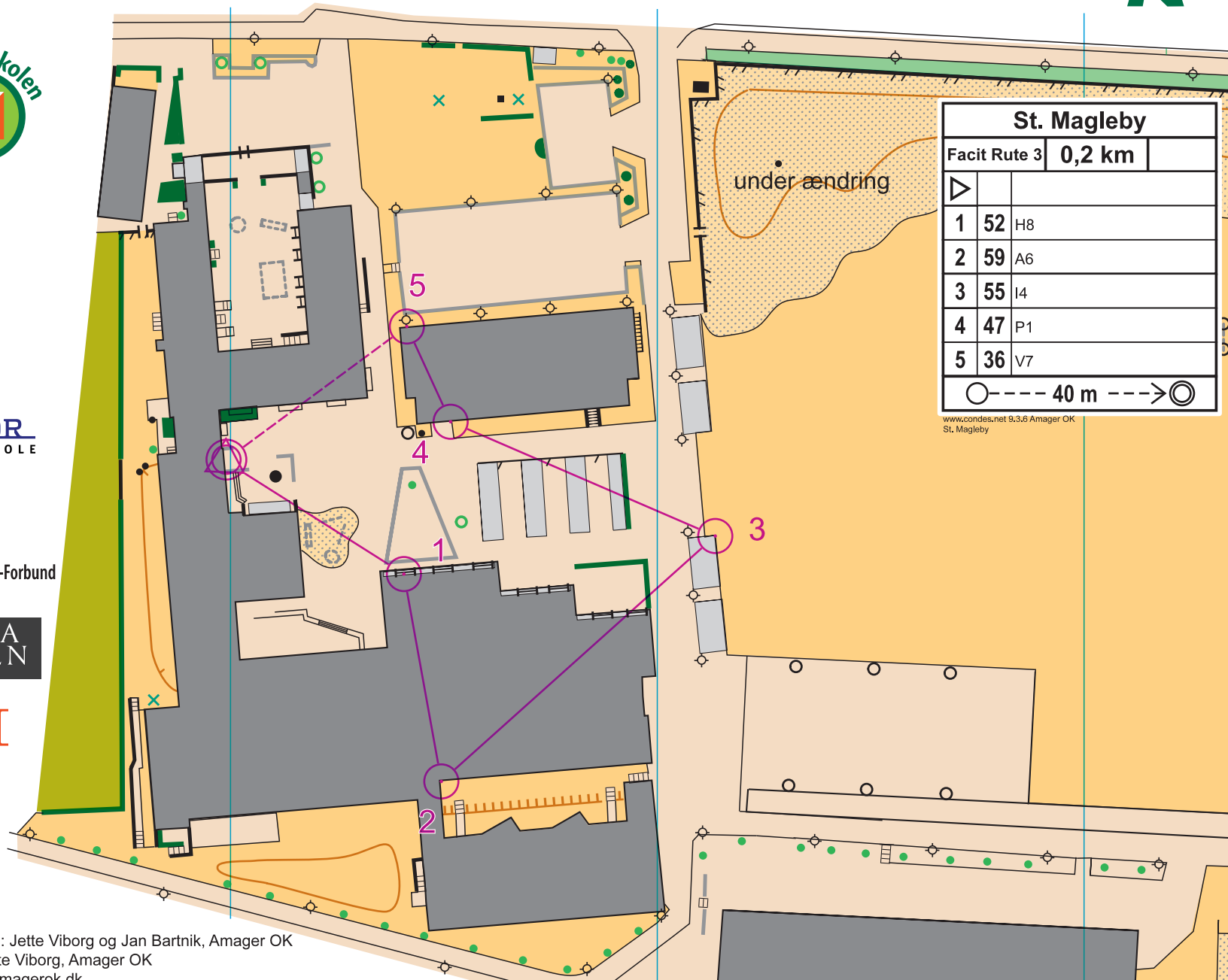
1:1.000



Dansk Orienterings-Forbund



Rekognoscering: Jette Viborg og Jan Bartnik, Amager OK  
 Rentegning: Jette Viborg, Amager OK  
 Kontakt: info@amagerok.dk



St. Magleby		
Facit	Rute 3	0,2 km
1	52	H8
2	59	A6
3	55	I4
4	47	P1
5	36	V7

www.condes.net 9.3.6 Amager OK  
St. Magleby

www.condes.net 9.3.6 Amager OK  
St. Magleby

## Signaturforklaring

- højde kurve
- hældningsstreg
- skrænt
- dige
- lille høj
- hul
- lille, stor sten
- sand
- brønd
- græs
- skov
- busk, lille, stort træ
- have, privat område
- bede, tætte buske
- hæk, buske
- sti
- lav mur
- høj mur
- bevoksningsgrænse
- hegn
- højt hegn
- bygning lukket
- bygning åben, halvtag
- piller, små stolper
- højt tårn, høj lysmast
- tårn
- skulptur, mindesten
- stolpe, flagstang
- lygtepæl
- bænk
- legeredskab
- passage, gennemgang
- asfalt, fliser, mv.

# St. Magleby Skole

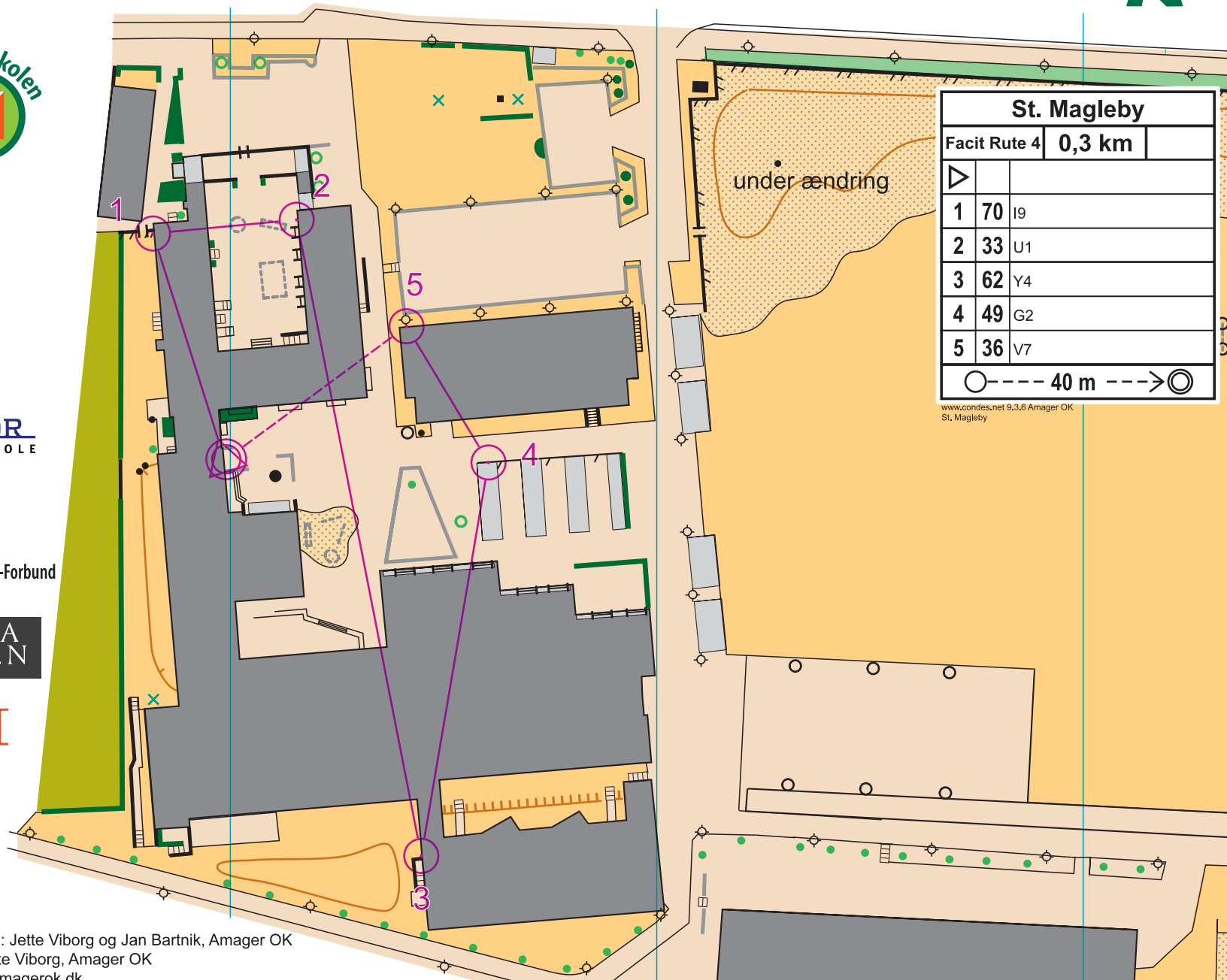
1:1.000



Dansk Orienterings-Forbund



Rekognoscering: Jette Viborg og Jan Bartnik, Amager OK  
 Rentegning: Jette Viborg, Amager OK  
 Kontakt: info@amagerok.dk



St. Magleby		
Facit	Rute 4	0,3 km
1	70	I9
2	33	U1
3	62	Y4
4	49	G2
5	36	V7
○ --- 40 m --->◎		

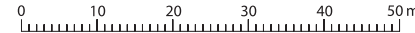
www.condes.net 9,3,6 Amager OK  
 St. Magleby

## Signaturforklaring

- højde kurve
- hældningsstreg
- skrænt
- dige
- lille høj
- hul
- lille, stor sten
- sand
- brønd
- græs
- skov
- busk, lille, stort træ
- have, privat område
- bede, tætte buske
- hæk, buske
- sti
- lav mur
- høj mur
- bevoksningsgrænse
- hegn
- højt hegn
- bygning lukket
- bygning åben, halvtag
- piller, små stolper
- højt tårn, høj lysmast
- tårn
- skulptur, mindesten
- stolpe, flagstang
- lygtepæl
- bænk
- legeredskab
- passage, gennemgang
- asfalt, fliser, mv.

# St. Magleby Skole

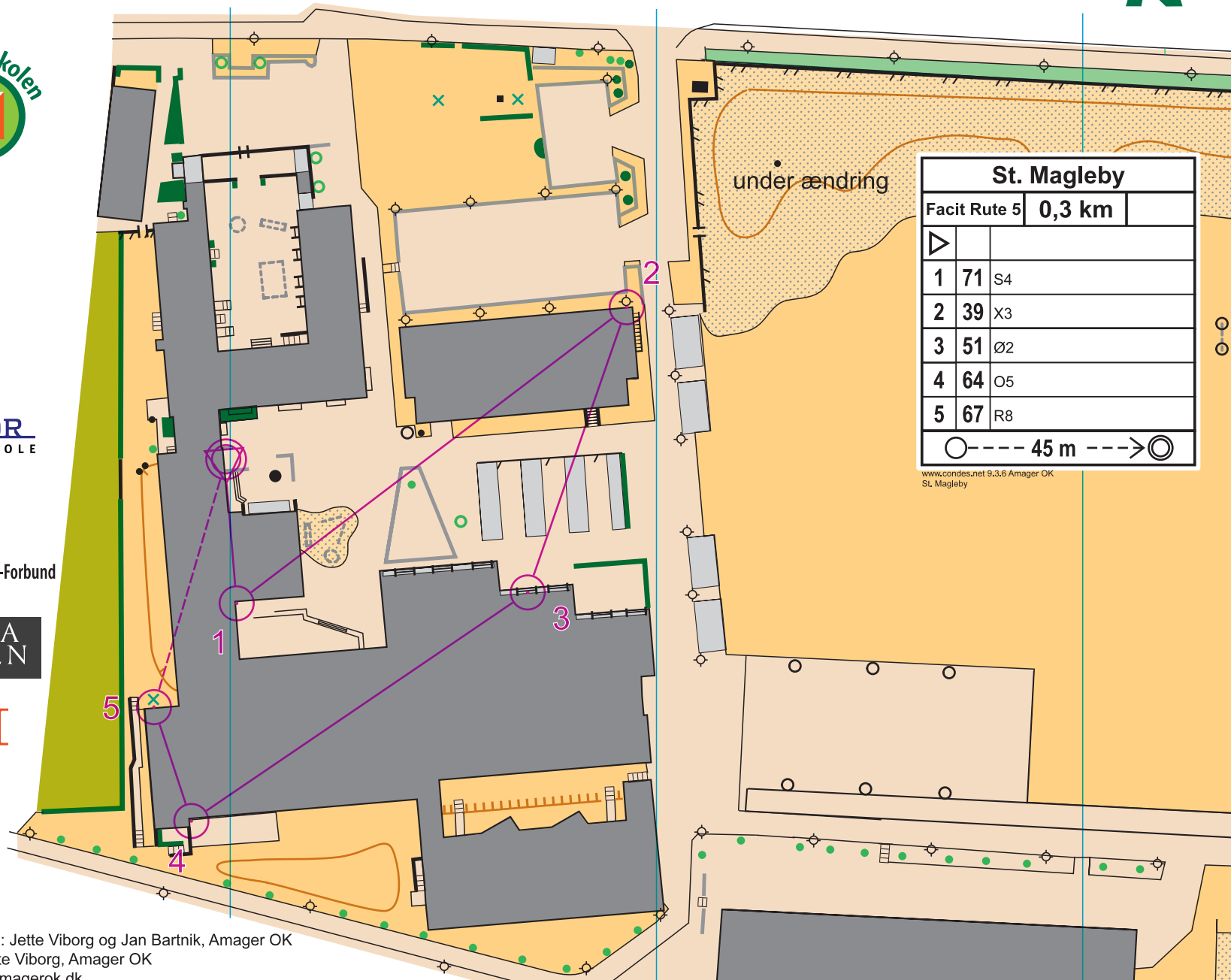
1:1.000



Dansk Orienterings-Forbund



Rekognoscering: Jette Viborg og Jan Bartnik, Amager OK  
 Rentegning: Jette Viborg, Amager OK  
 Kontakt: info@amagerok.dk



St. Magleby		
Facit	Rute 5	0,3 km
1	71	S4
2	39	X3
3	51	Ø2
4	64	O5
5	67	R8


www.condes.net 9.3.6 Amager OK  
 St. Magleby

## Signaturforklaring

- højde kurve
- hældningsstreg
- skrænt
- dige
- lille høj
- hul
- lille, stor sten
- sand
- brønd
- græs
- skov
- busk, lille, stort træ
- have, privat område
- bede, tætte buske
- hæk, buske
- sti
- lav mur
- høj mur
- bevoksningsgrænse
- hegn
- højt hegn
- bygning lukket
- bygning åben, halvtag
- piller, små stolper
- højt tårn, høj lysmast
- tårn
- skulptur, mindesten
- stolpe, flagstang
- lygtepæl
- bænk
- legeredskab
- passage, gennemgang
- asfalt, fliser, mv.

# St. Magleby Skole

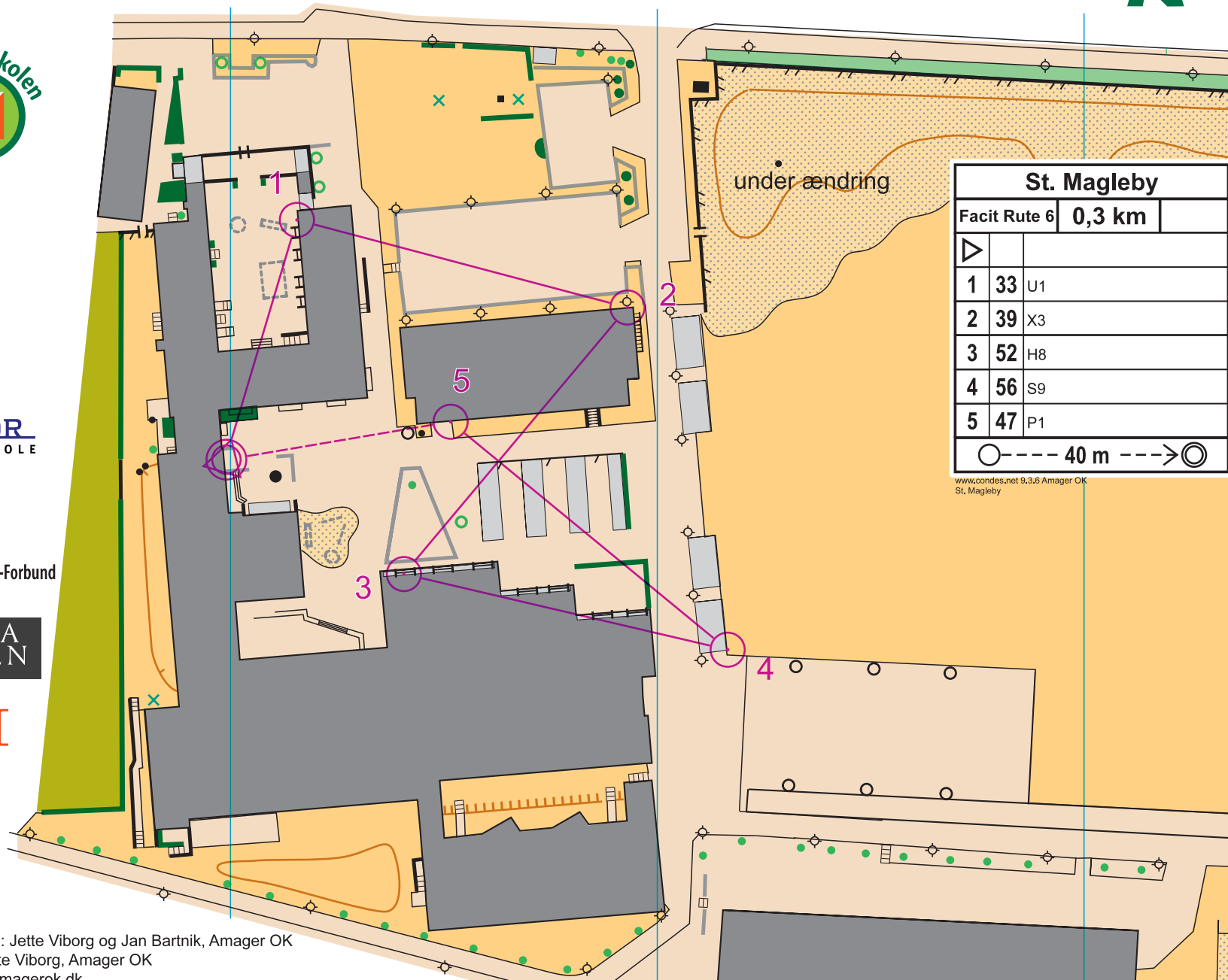
1:1.000



Dansk Orienterings-Forbund



Rekognoscering: Jette Viborg og Jan Bartnik, Amager OK  
 Rentegning: Jette Viborg, Amager OK  
 Kontakt: info@amagerok.dk



St. Magleby		
Facit	Rute 6	0,3 km
1	33	U1
2	39	X3
3	52	H8
4	56	S9
5	47	P1

○ --- 40 m --- ➔ ⊙

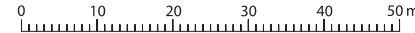
www.condes.net 9.3.6 Amager OK  
 St. Magleby

## Signaturforklaring

- højde kurve
- hældningsstreg
- skrænt
- dige
- lille høj
- hul
- lille, stor sten
- sand
- brønd
- græs
- skov
- busk, lille, stort træ
- have, privat område
- bede, tætte buske
- hæk, buske
- sti
- lav mur
- høj mur
- bevoksningsgrænse
- hegn
- højt hegn
- bygning lukket
- bygning åben, halvtag
- piller, små stolper
- højt tårn, høj lysmast
- tårn
- skulptur, mindesten
- stolpe, flagstang
- lygtepæl
- bænk
- legeredskab
- passage, gennemgang
- asfalt, fliser, mv.

# St. Magleby Skole

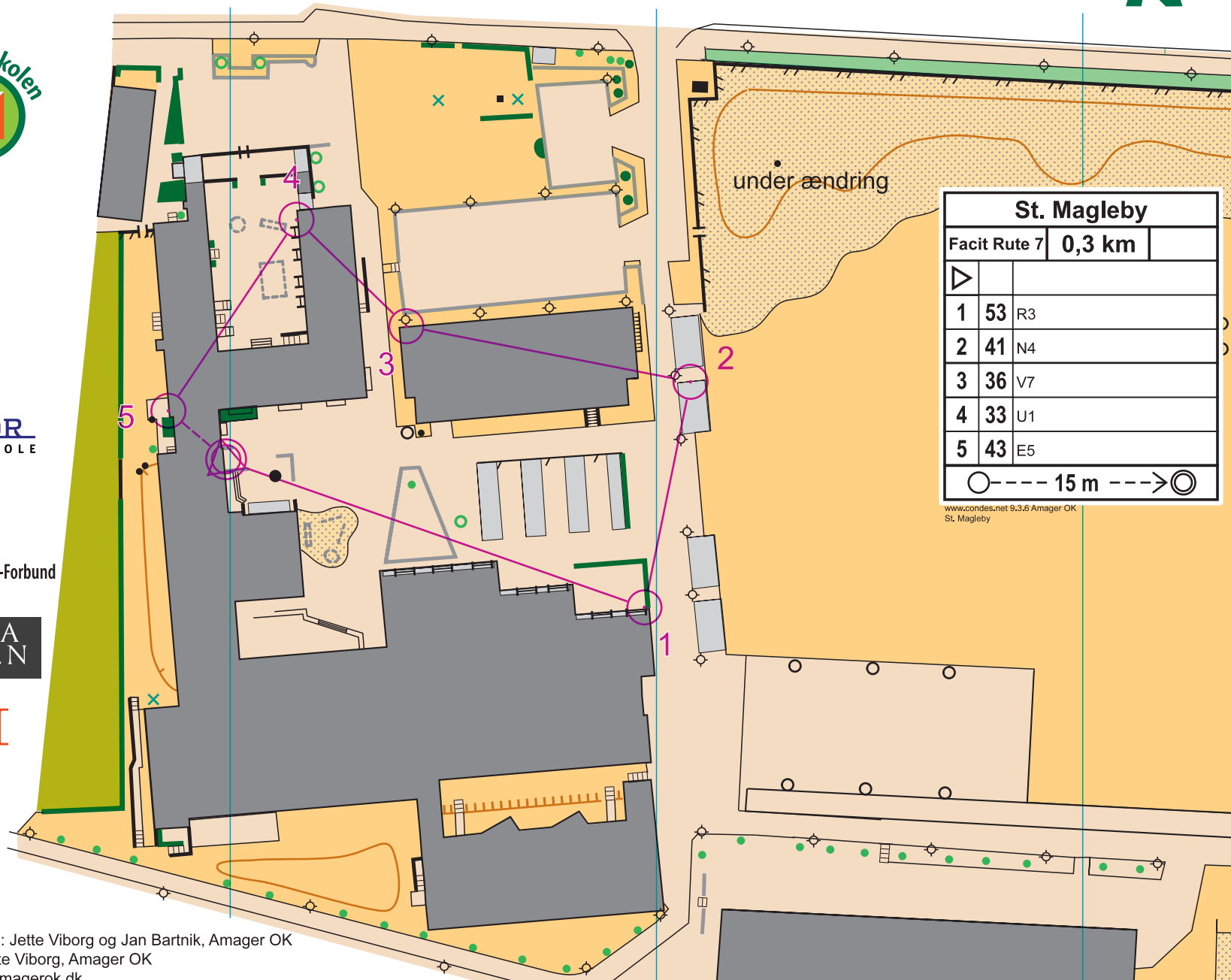
1:1.000



Dansk Orienterings-Forbund



Rekognoscering: Jette Viborg og Jan Bartnik, Amager OK  
 Rentegning: Jette Viborg, Amager OK  
 Kontakt: info@amagerok.dk



St. Magleby		
Facit	Rute	km
	7	0,3 km
1	53	R3
2	41	N4
3	36	V7
4	33	U1
5	43	E5

www.cowides.net 9.3.6 Amager OK  
St. Magleby

○----- 15 m ----->⊙

## Signaturforklaring

- højde kurve
- hældningsstreg
- skrænt
- dige
- lille høj
- hul
- lille, stor sten
- sand
- brønd
- græs
- skov
- busk, lille, stort træ
- have, privat område
- bede, tætte buske
- hæk, buske
- sti
- lav mur
- høj mur
- bevoksningsgrænse
- hegn
- højt hegn
- bygning lukket
- bygning åben, halvtag
- piller, små stolper
- højt tårn, høj lysmast
- tårn
- skulptur, mindesten
- stolpe, flagstang
- lygtepæl
- bænk
- legeredskab
- passage, gennemgang
- asfalt, fliser, mv.

# St. Magleby Skole

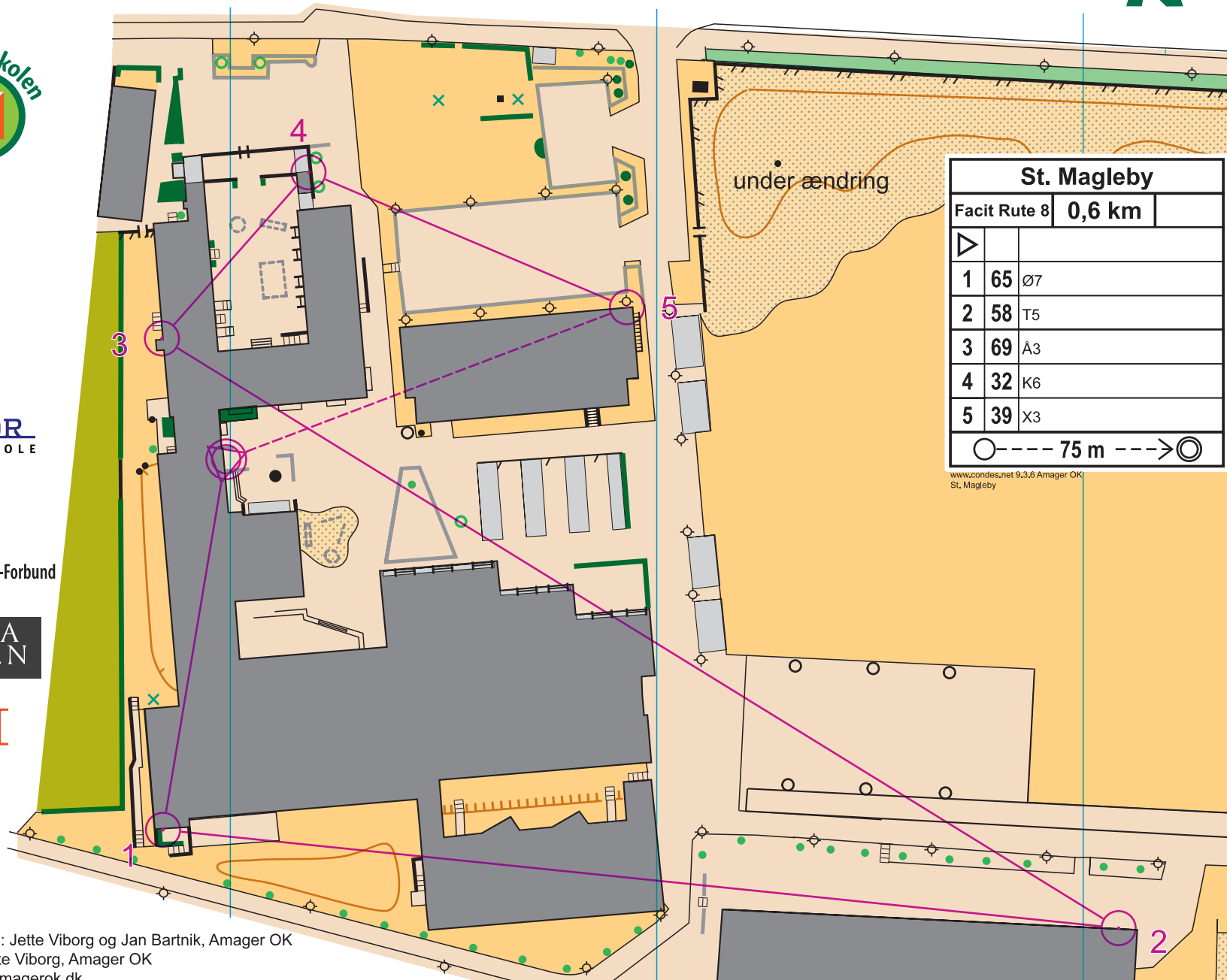
1:1.000



Dansk Orienterings-Forbund



Rekognoscering: Jette Viborg og Jan Bartnik, Amager OK  
 Rentegning: Jette Viborg, Amager OK  
 Kontakt: info@amagerok.dk



St. Magleby		
Facit	Rute	Ø
1	65	Ø7
2	58	T5
3	69	A3
4	32	K6
5	39	X3

○ --- 75 m --- → ⊙

www.condes.net 9.3.6 Amager OK  
 St. Magleby

## Signaturforklaring

- højde kurve
- hældningsstreg
- skrænt
- dige
- lille høj
- hul
- lille, stor sten
- sand
- brønd
- græs
- skov
- busk, lille, stort træ
- have, privat område
- bede, tætte buske
- hæk, buske
- sti
- lav mur
- høj mur
- bevoksningsgrænse
- hegn
- højt hegn
- bygning lukket
- bygning åben, halvtag
- piller, små stolper
- højt tårn, høj lysmast
- tårn
- skulptur, mindesten
- stolpe, flagstang
- lygtepæl
- bænk
- legeredskab
- passage, gennemgang
- asfalt, fliser, mv.



# St. Magleby Skole

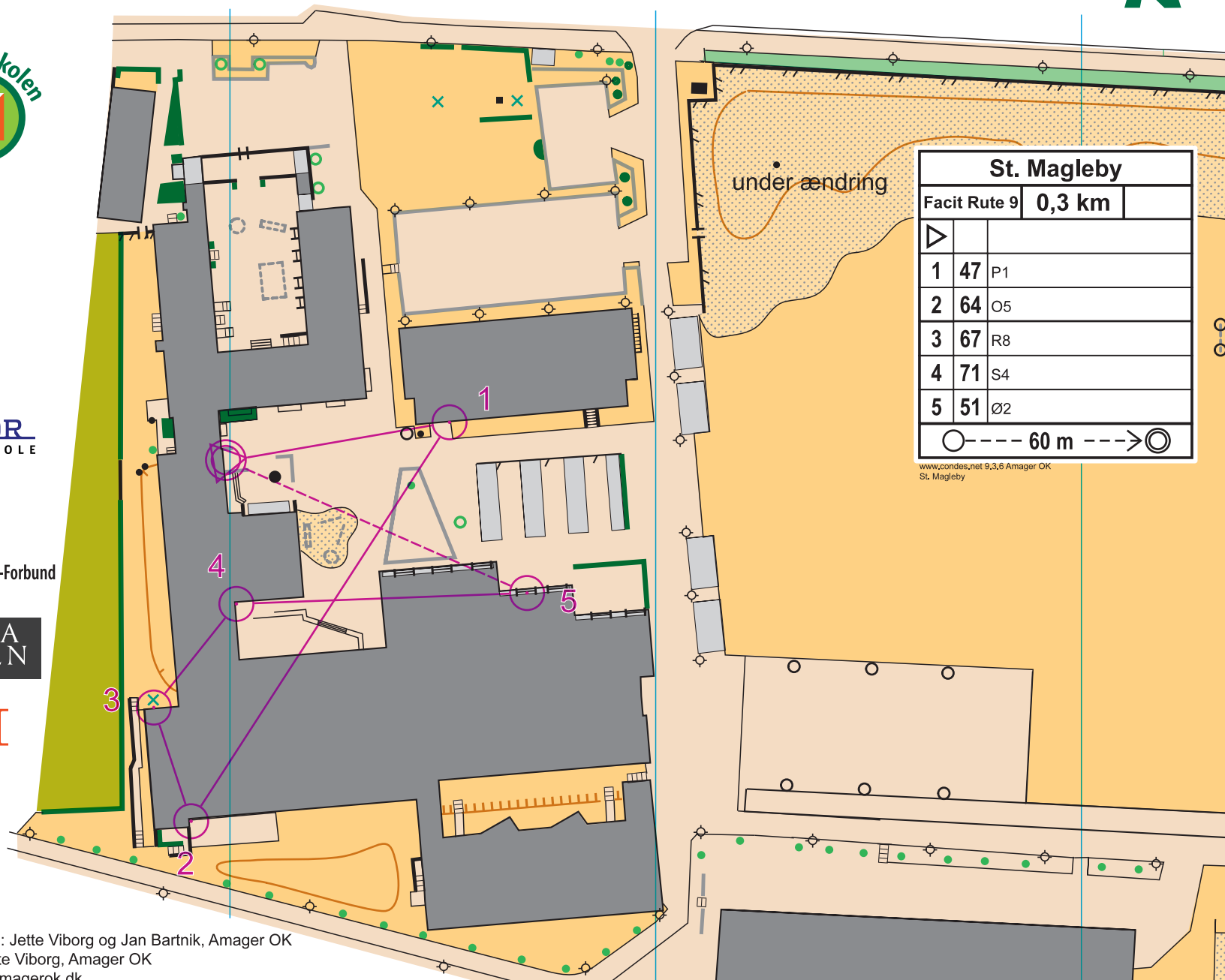
1:1.000



Dansk Orienterings-Forbund



Rekognoscering: Jette Viborg og Jan Bartnik, Amager OK  
 Rentegning: Jette Viborg, Amager OK  
 Kontakt: info@amagerok.dk



St. Magleby		
Facit	Rute 9	0,3 km
1	47	P1
2	64	O5
3	67	R8
4	71	S4
5	51	Ø2

www.condes.net 9,3,6 Amager OK  
 St. Magleby

60 m

## Signaturforklaring

- højde kurve
- hældningsstreg
- skrænt
- dige
- lille høj
- hul
- lille, stor sten
- sand
- brønd
- græs
- skov
- busk, lille, stort træ
- have, privat område
- bede, tætte buske
- hæk, buske
- sti
- lav mur
- høj mur
- bevoksningsgrænse
- hegn
- højt hegn
- bygning lukket
- bygning åben, halvtag
- piller, små stolper
- højt tårn, høj lysmast
- tårn
- skulptur, mindesten
- stolpe, flagstang
- lygtepæl
- bænk
- legeredskab
- passage, gennemgang
- asfalt, fliser, mv.