

Dragør Skole Syd

Facit Rute 1

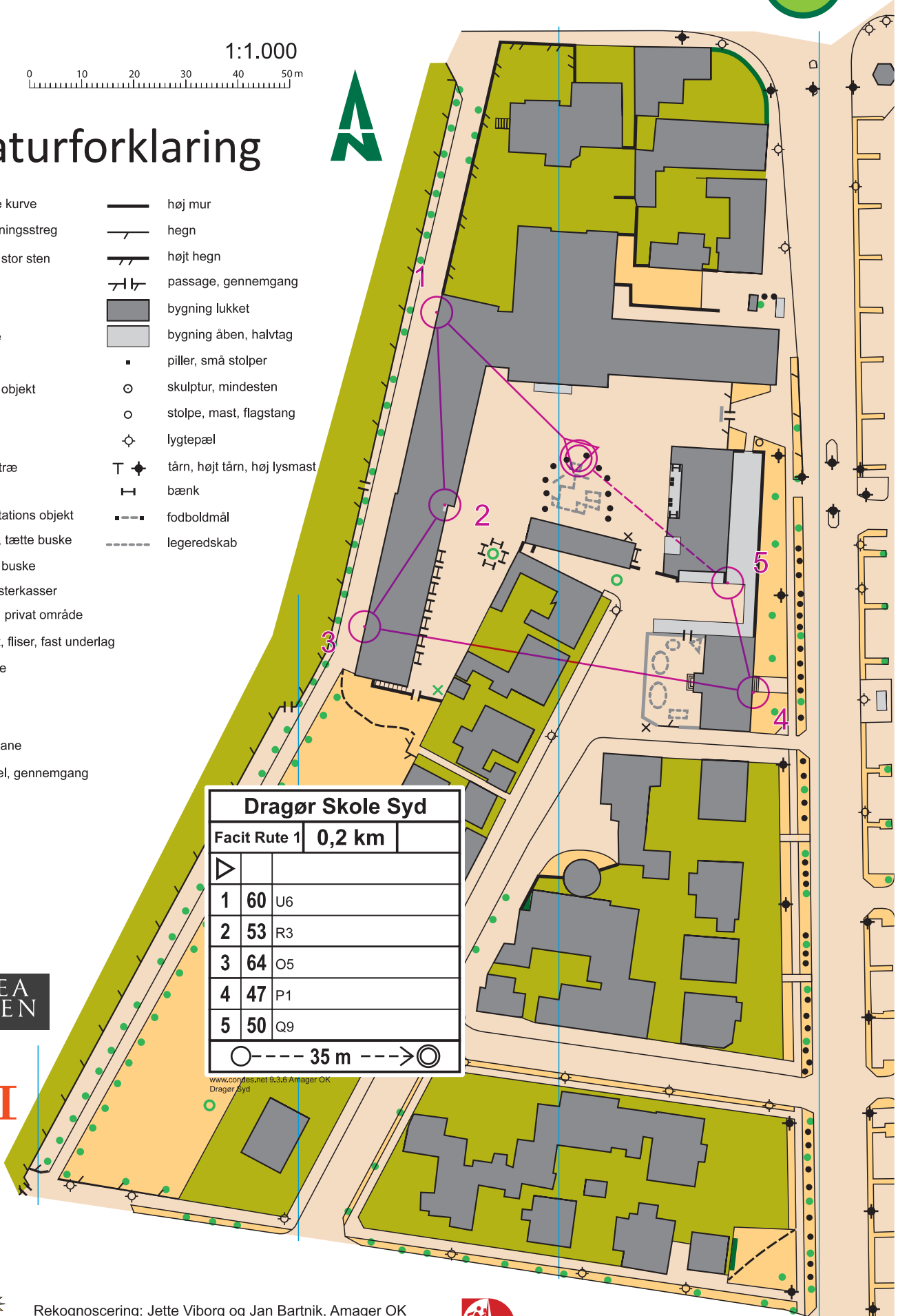


1:1.000



Signaturforklaring

- højde kurve
- hældningsstreg
- sten, stor sten
- sand
- sø
- mose
- grøft
- vand objekt
- græs
- skov
- stort træ
- træ
- vegetations objekt
- bede, tætte buske
- hæk, buske
- blomsterkasser
- have, privat område
- asfalt, fliser, fast underlag
- trappe
- sti
- bro
- jernbane
- tunnel, gennemgang
- mur
- høj mur
- hegn
- højt hegn
- passage, gennemgang
- bygning lukket
- bygning åben, halvtag
- piller, små stolper
- skulptur, mindesten
- stolpe, mast, flagstang
- lygtepæl
- tårn, højt tårn, høj lysmast
- bænk
- fodboldmål
- legeredskab



Dragør Skole Syd		
Facit Rute 1	0,2 km	
1	60	U6
2	53	R3
3	64	O5
4	47	P1
5	50	Q9

○ --- 35 m --- → ○

NORDEA FONDEN

COWI
.. det sikre kort

www.condes.net 9.3.6 Amager OK
Dragør Syd



Rekognoscering: Jette Viborg og Jan Bartnik, Amager OK
Rentegning: Jette Viborg, Amager OK
Kontakt: info@amagerok.dk



Dansk Orienterings-Forbund

Dragør Skole Syd

Facit Rute 2

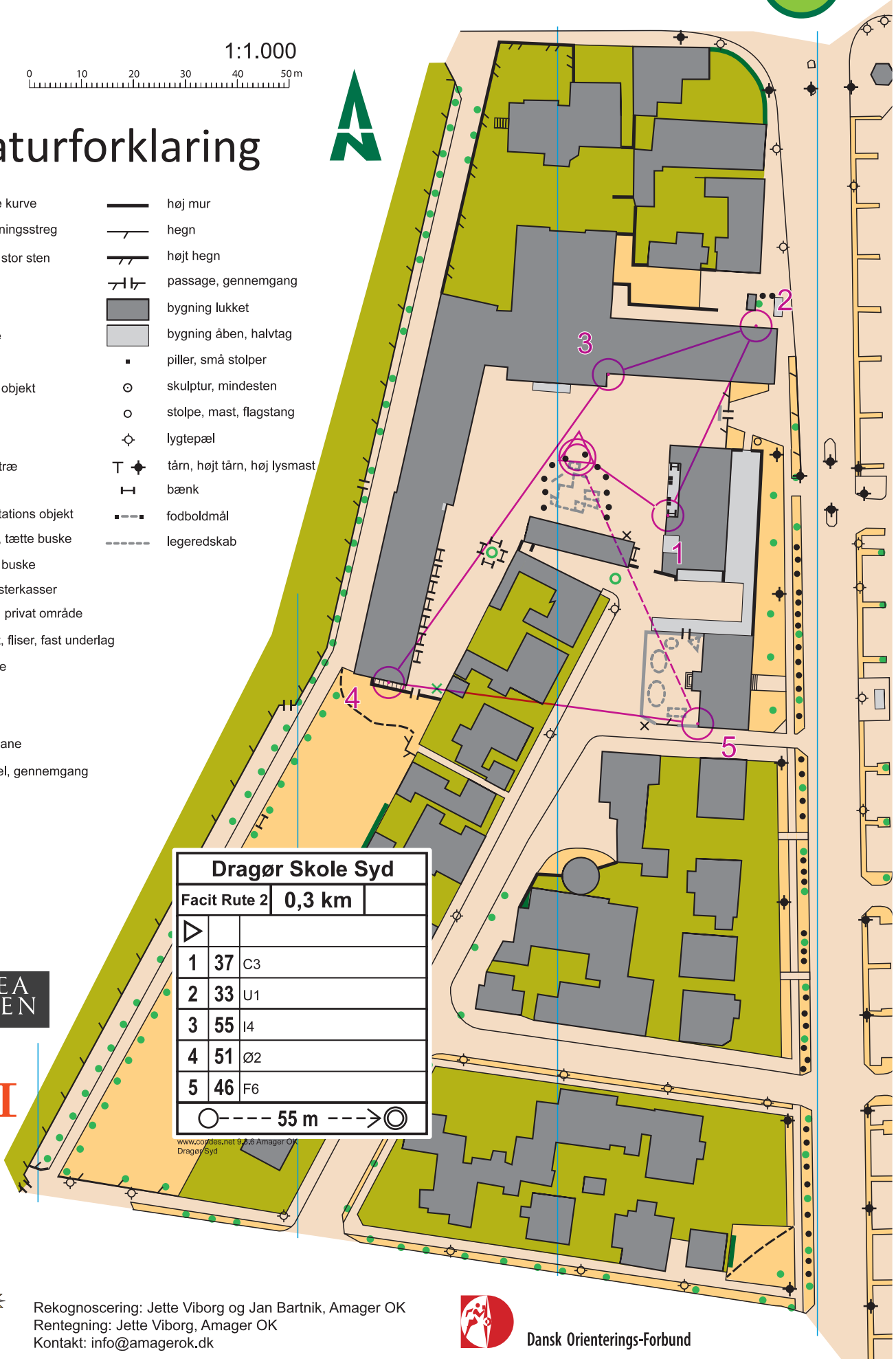


1:1.000



Signaturforklaring

- | | |
|-------------------------------|------------------------------|
| højde kurve | høj mur |
| hældningsstreg | hegn |
| sten, stor sten | højt hegn |
| sand | passage, gennemgang |
| sø | bygning lukket |
| mose | bygning åben, halvtag |
| grøft | piller, små stolper |
| vand objekt | skulptur, mindesten |
| græs | stolpe, mast, flagstang |
| skov | lygtepæl |
| stort træ | tårn, højt tårn, høj lysmast |
| træ | bænk |
| vegetations objekt | fodboldmål |
| bede, tætte buske | legeredskab |
| hæk, buske | |
| blomsterkasser | |
| have, privat område | |
| asfalt, fliser, fast underlag | |
| trappe | |
| sti | |
| bro | |
| jernbane | |
| tunnel, gennemgang | |
| mur | |



Dragør Skole Syd		
Facit Rute 2	0,3 km	
	1	37 C3
	2	33 U1
	3	55 I4
	4	51 Ø2
	5	46 F6
- - - 55 m - - -		

NORDEA FONDEN

COWI
.. det sikre kort



Rekognoscering: Jette Viborg og Jan Bartnik, Amager OK
 Rentegning: Jette Viborg, Amager OK
 Kontakt: info@amagerok.dk



Dansk Orienterings-Forbund

Dragør Skole Syd

Facit Rute 3

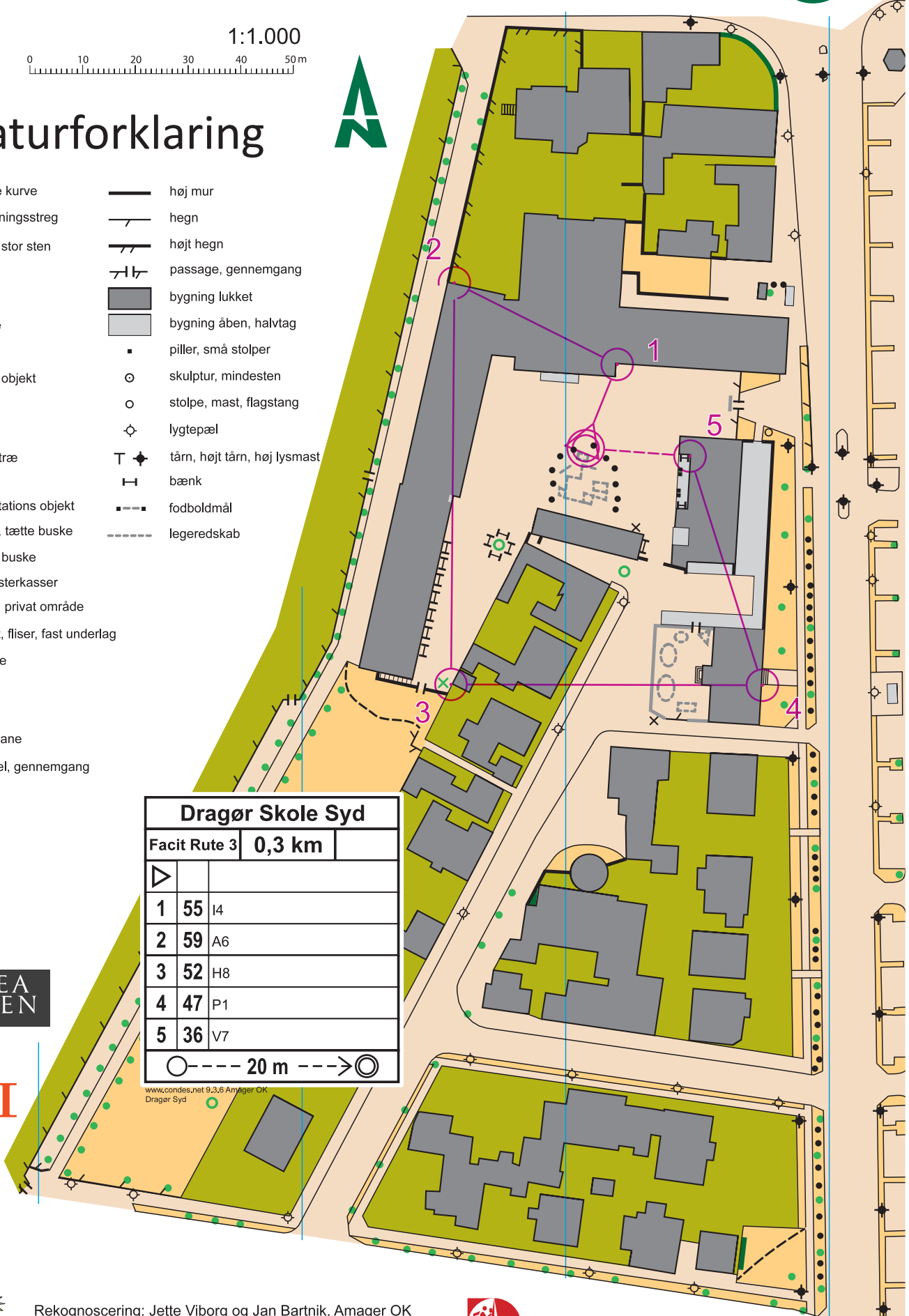


1:1.000



Signaturforklaring

- | | |
|-------------------------------|------------------------------|
| højde kurve | høj mur |
| hældningsstreg | hegn |
| sten, stor sten | højt hegn |
| sand | passage, gennemgang |
| sø | bygning lukket |
| mose | bygning åben, halvtag |
| grøft | piller, små stolper |
| vand objekt | skulptur, mindesten |
| græs | stolpe, mast, flagstang |
| skov | lygtepæl |
| stort træ | tårn, højt tårn, høj lysmast |
| træ | bænk |
| vegetations objekt | fodboldmål |
| bede, tætte buske | legeredskab |
| hæk, buske | |
| blomsterkasser | |
| have, privat område | |
| asfalt, fliser, fast underlag | |
| trappe | |
| sti | |
| bro | |
| jernbane | |
| tunnel, gennemgang | |
| mur | |



Dragør Skole Syd		
Facit Rute 3		0,3 km
1	55	I4
2	59	A6
3	52	H8
4	47	P1
5	36	V7
- - - 20 m - - -		

NORDEA FONDEN

COWI
.. det sikre kort

www.condes.net 9,3,6 Amager OK
Dragør Syd



Rekognoscering: Jette Viborg og Jan Bartnik, Amager OK
Rentegning: Jette Viborg, Amager OK
Kontakt: info@amagerok.dk



Dansk Orienterings-Forbund

Dragør Skole Syd

Facit Rute 4

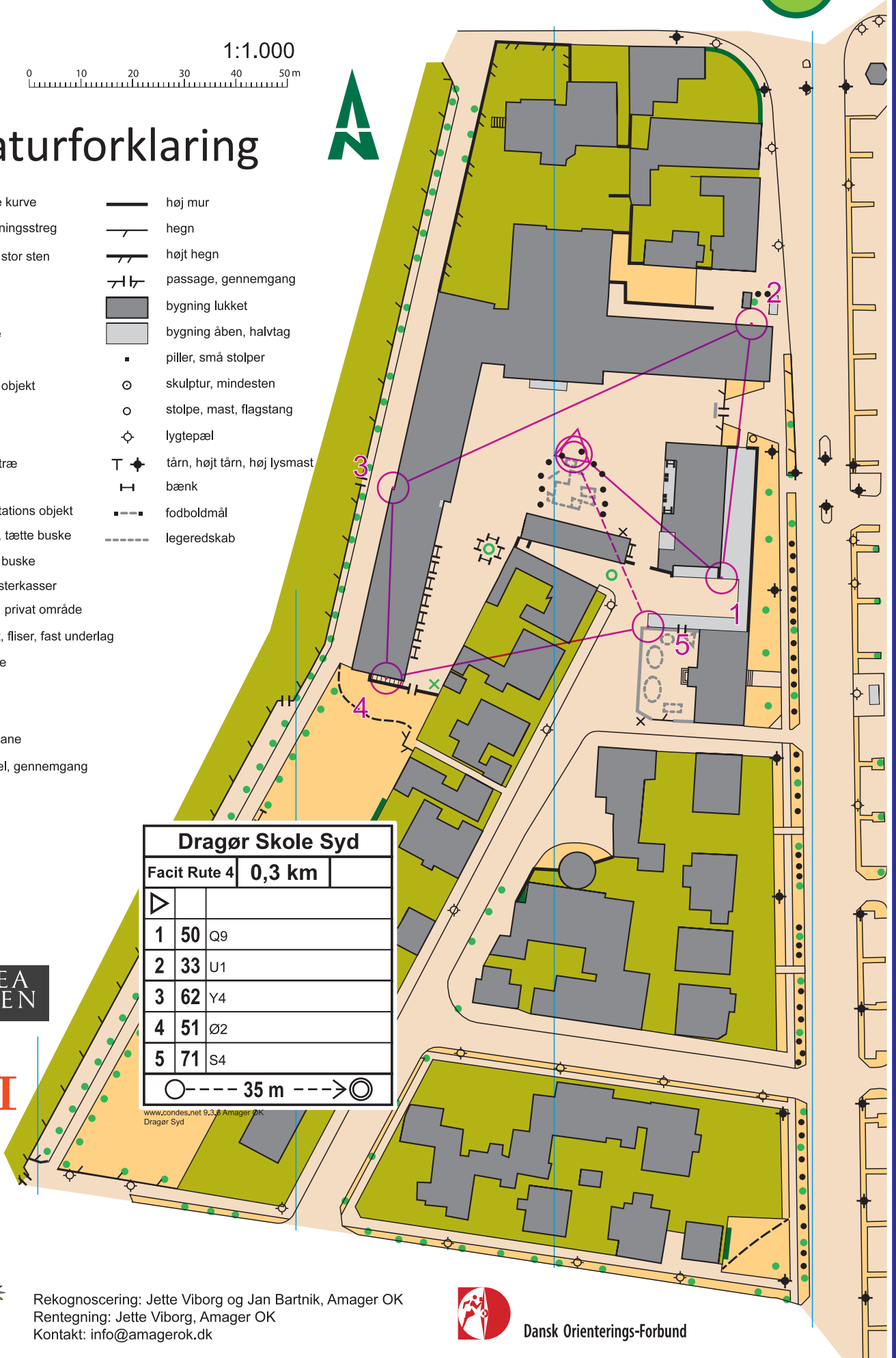


1:1.000



Signaturforklaring

- højde kurve
- hældningsstreg
- sten, stor sten
- sand
- sø
- mose
- grøft
- vand objekt
- græs
- skov
- stort træ
- træ
- vegetations objekt
- bede, tætte buske
- hæk, buske
- blomsterkasser
- have, privat område
- asfalt, fliser, fast underlag
- trappe
- sti
- bro
- jernbane
- tunnel, gennemgang
- mur
- høj mur
- hegn
- højt hegn
- passage, gennemgang
- bygning lukket
- bygning åben, halvtag
- piller, små stolper
- skulptur, mindesten
- stolpe, mast, flagstang
- lygtepæl
- tårn, højt tårn, høj lysmast
- bænk
- fodboldmål
- legeredskab



Dragør Skole Syd		
Facit Rute 4	0,3 km	
1	50	Q9
2	33	U1
3	62	Y4
4	51	Ø2
5	71	S4

○ --- 35 m --- → ○

NORDEA FONDEN

COWI
.. det sikre kort

www.condes.net 9.3.07 Amager OK
Dragør Syd



Rekognoscering: Jette Viborg og Jan Bartnik, Amager OK
Rentegning: Jette Viborg, Amager OK
Kontakt: info@amagerok.dk



Dansk Orienterings-Forbund

Dragør Skole Syd

Facit Rute 5



1:1.000



Signaturforklaring

- | | | | |
|--|-------------------------------|--|------------------------------|
| | højde kurve | | høj mur |
| | hældningsstreg | | hegn |
| | sten, stor sten | | højt hegn |
| | sand | | passage, gennemgang |
| | sø | | bygning lukket |
| | mose | | bygning åben, halvtag |
| | grøft | | piller, små stolper |
| | vand objekt | | skulptur, mindesten |
| | græs | | stolpe, mast, flagstang |
| | skov | | lygtepæl |
| | stort træ | | tårn, højt tårn, høj lysmast |
| | træ | | bænk |
| | vegetations objekt | | fodboldmål |
| | bede, tætte buske | | legeredskab |
| | hæk, buske | | |
| | blomsterkasser | | |
| | have, privat område | | |
| | asfalt, fliser, fast underlag | | |
| | trappe | | |
| | sti | | |
| | bro | | |
| | jernbane | | |
| | tunnel, gennemgang | | |
| | mur | | |

Dragør Skole Syd		
Facit Rute 5	0,2 km	
	1	69 Å3
	2	51 Ø2
	3	64 O5
	4	71 S4
	5	67 R8
	20 m	

www.condes.net 9.3.9/Amager OK
Dragør Syd

NORDEA
FONDEN

COWI
.. det sikre kort



Rekognoscering: Jette Viborg og Jan Bartnik, Amager OK
Rentegning: Jette Viborg, Amager OK
Kontakt: info@amagerok.dk



Dansk Orienterings-Forbund

Dragør Skole Syd

Facit Rute 6



1:1.000



Signaturforklaring

- | | |
|-------------------------------|------------------------------|
| højde kurve | høj mur |
| hælningsstreg | hegn |
| sten, stor sten | højt hegn |
| sand | passage, gennemgang |
| sø | bygning lukket |
| mose | bygning åben, halvtag |
| grøft | piller, små stolper |
| vand objekt | skulptur, mindesten |
| græs | stolpe, mast, flagstang |
| skov | lygtepæl |
| stort træ | tårn, højt tårn, høj lysmast |
| træ | bænk |
| vegetations objekt | fodboldmål |
| bede, tætte buske | legeredskab |
| hæk, buske | |
| blomsterkasser | |
| have, privat område | |
| asfalt, fliser, fast underlag | |
| trappe | |
| sti | |
| bro | |
| jernbane | |
| tunnel, gennemgang | |
| mur | |

Dragør Skole Syd		
Facit Rute 6	0,2 km	
1	53	R3
2	52	H8
3	47	P1
4	42	Y9
5	33	U1
	--- 45 m --->	

NORDEA FONDEN

COWI
.. det sikre kort

www.condes.net 9,3,6 Amager OK
Dragør Syd



Rekognoscering: Jette Viborg og Jan Bartnik, Amager OK
Rentegning: Jette Viborg, Amager OK
Kontakt: info@amagerok.dk



Dansk Orienterings-Forbund

Dragør Skole Syd

Facit Rute 7

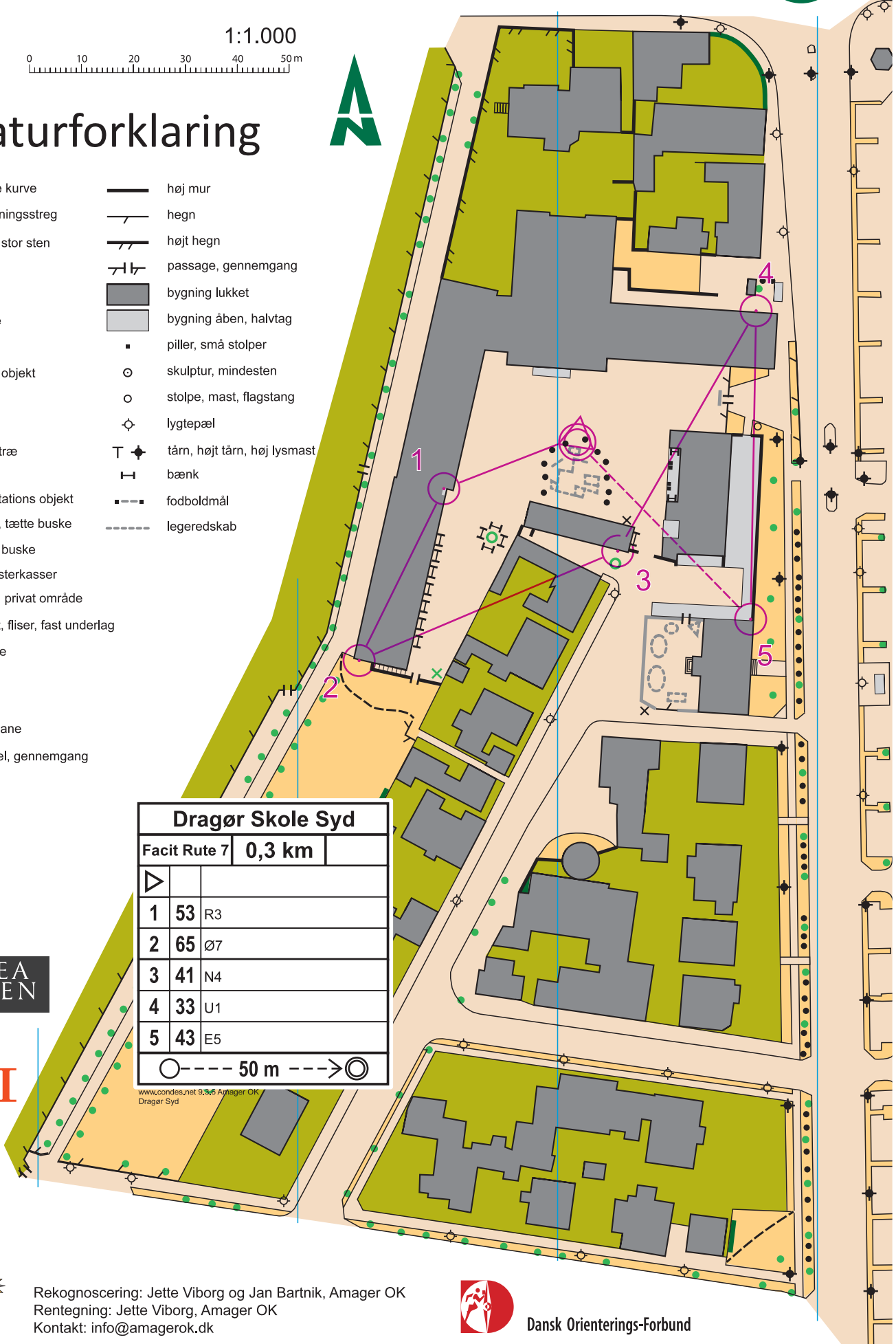


1:1.000



Signaturforklaring

- højde kurve
- hældningsstreg
- sten, stor sten
- sand
- sø
- mose
- grøft
- vand objekt
- græs
- skov
- stort træ
- træ
- vegetations objekt
- bede, tætte buske
- hæk, buske
- blomsterkasser
- have, privat område
- asfalt, fliser, fast underlag
- trappe
- sti
- bro
- jernbane
- tunnel, gennemgang
- mur
- høj mur
- hegn
- højt hegn
- passage, gennemgang
- bygning lukket
- bygning åben, halvtag
- piller, små stolper
- skulptur, mindesten
- stolpe, mast, flagstang
- lygtepæl
- tårn, højt tårn, høj lysmast
- bænk
- fodboldmål
- legeredskab



Dragør Skole Syd		
Facit Rute 7	0,3 km	
1	53	R3
2	65	Ø7
3	41	N4
4	33	U1
5	43	E5
- - - 50 m - - -		

www.condes.net 9,3,6 Amager OK
Dragør Syd

NORDEA FONDEN

COWI
.. det sikre kort



Rekognoscering: Jette Viborg og Jan Bartnik, Amager OK
 Rentegning: Jette Viborg, Amager OK
 Kontakt: info@amagerok.dk



Dansk Orienterings-Forbund

Dragør Skole Syd

Facit Rute 8



1:1.000



Signaturforklaring

- | | |
|-------------------------------|------------------------------|
| højde kurve | høj mur |
| hældningsstreg | hegn |
| sten, stor sten | højt hegn |
| sand | passage, gennemgang |
| sø | bygning lukket |
| mose | bygning åben, halvtag |
| grøft | piller, små stolper |
| vand objekt | skulptur, mindesten |
| græs | stolpe, mast, flagstang |
| skov | lygtepæl |
| stort træ | tårn, højt tårn, høj lysmast |
| træ | bænk |
| vegetations objekt | fodboldmål |
| bede, tætte buske | legeredskab |
| hæk, buske | |
| blomsterkasser | |
| have, privat område | |
| asfalt, fliser, fast underlag | |
| trappe | |
| sti | |
| bro | |
| jernbane | |
| tunnel, gennemgang | |
| mur | |

Dragør Skole Syd		
Facit Rute 8	0,3 km	
1	32	K6
2	53	R3
3	43	E5
4	65	Ø7
5	39	X3



NORDEA FONDEN

COWI
.. det sikre kort

www.condes.net 9.3.6 Amager OK
Dragør Syd



Rekognoscering: Jette Viborg og Jan Bartnik, Amager OK
Rentegning: Jette Viborg, Amager OK
Kontakt: info@amagerok.dk



Dansk Orienterings-Forbund

Dragør Skole Syd

Facit Rute 9

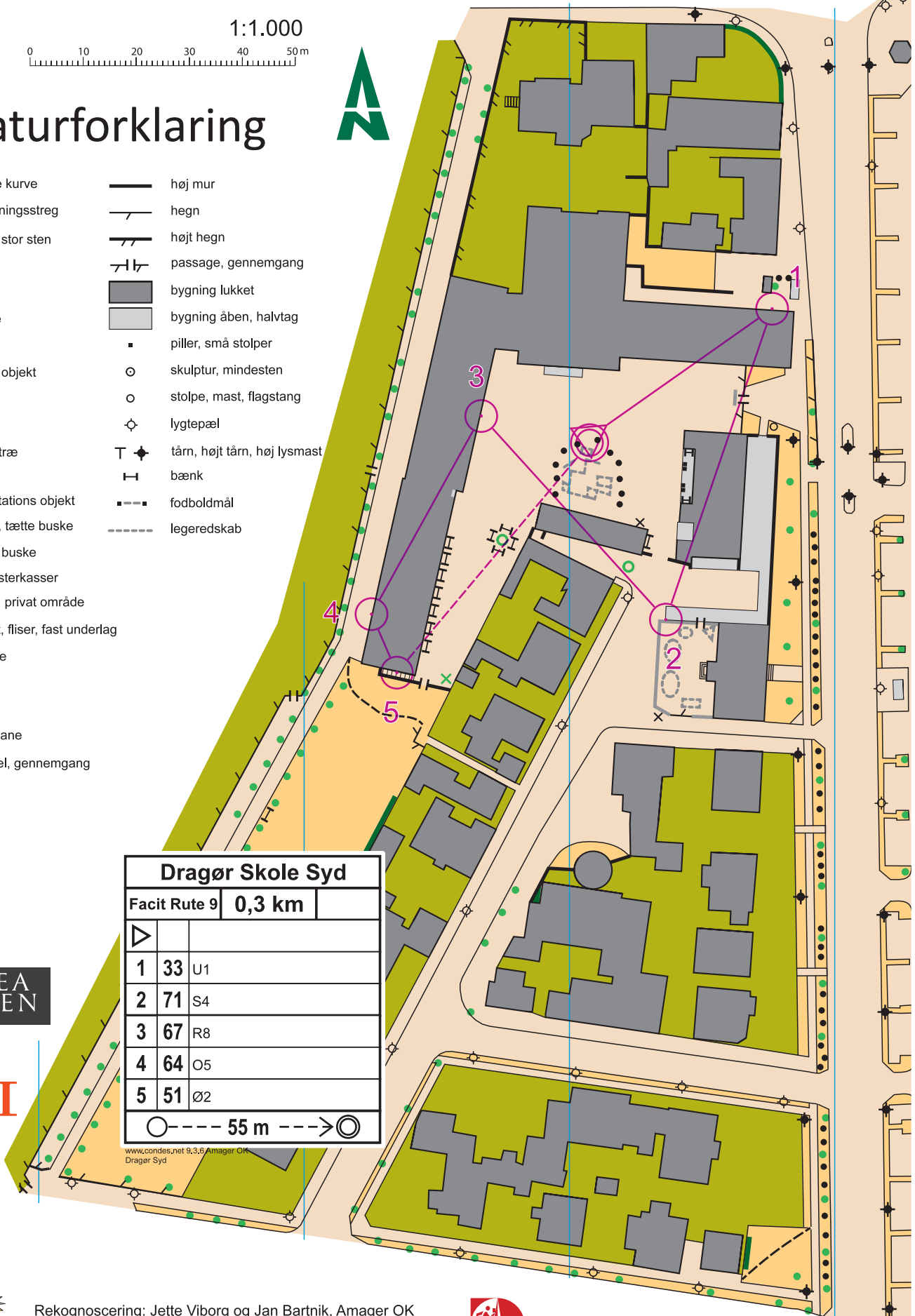


1:1.000



Signaturforklaring

- | | |
|-------------------------------|------------------------------|
| højde kurve | høj mur |
| hældningsstreg | hegn |
| sten, stor sten | højt hegn |
| sand | passage, gennemgang |
| sø | bygning lukket |
| mose | bygning åben, halvtag |
| grøft | piller, små stolper |
| vand objekt | skulptur, mindesten |
| græs | stolpe, mast, flagstang |
| skov | lygtepæl |
| stort træ | tårn, højt tårn, høj lysmast |
| træ | bænk |
| vegetations objekt | fodboldmål |
| bede, tætte buske | legeredskab |
| hæk, buske | |
| blomsterkasser | |
| have, privat område | |
| asfalt, fliser, fast underlag | |
| trappe | |
| sti | |
| bro | |
| jernbane | |
| tunnel, gennemgang | |
| mur | |



Dragør Skole Syd		
Facit Rute 9	0,3 km	
1	33	U1
2	71	S4
3	67	R8
4	64	O5
5	51	Ø2
○ --- 55 m --- → ⊙		

NORDEA FONDEN

COWI
.. det sikre kort

www.condes.net 9,3,6 Amager OK
Dragør Syd



Rekognoscering: Jette Viborg og Jan Bartnik, Amager OK
Rentegning: Jette Viborg, Amager OK
Kontakt: info@amagerok.dk



Dansk Orienterings-Forbund