

# Dragør Skole Nord



1:1.500

1 cm = 15 m



## Signaturforklaring

- |  |                     |  |                              |
|--|---------------------|--|------------------------------|
|  | højde kurve         |  | sti                          |
|  | hækningsstreg       |  | bro                          |
|  | sten, stor sten     |  | jernbane                     |
|  | sand                |  | tunnel, gennemgang           |
|  | sø                  |  | mur                          |
|  | mose                |  | høj mur                      |
|  | grøft               |  | hegn                         |
|  | vand objekt         |  | højt hegn                    |
|  | græs                |  | passage, gennemgang          |
|  | skov                |  | bygning lukket               |
|  | stort træ           |  | bygning åben, halvtag        |
|  | træ                 |  | piller, små stolper          |
|  | vegetations objekt  |  | skulptur, mindesten          |
|  | bede, tætte buske   |  | stolpe, mast, flagstang      |
|  | hæk, buske          |  | lygtepæl                     |
|  | blomsterkasser      |  | tårn, højt tårn, høj lysmast |
|  | have, privat område |  | bænk                         |

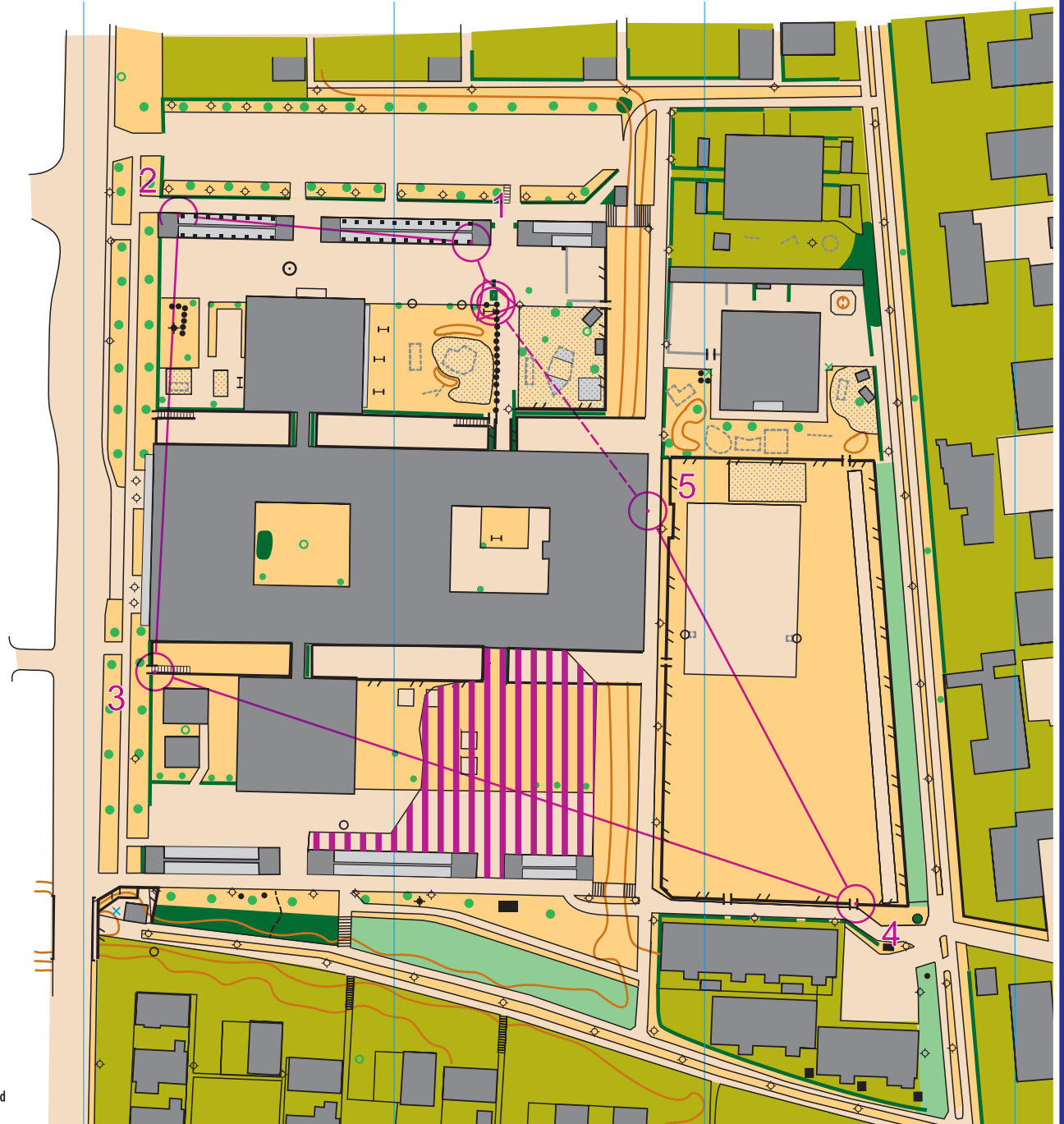
## Dragør Skole Nord

Facit Rute 1 0,5 km

1	47	P1
2	64	O5
3	53	R3
4	60	U6
5	50	Q9

65 m mager OK

## Facit Rute 1



NOR  
FOR



DANSK ORIENTERINGS- FORBUND  
Dragør Nord



Dansk Orienterings-Forbund

# Dragør Skole Nord



1:1.500

1 cm = 15 m

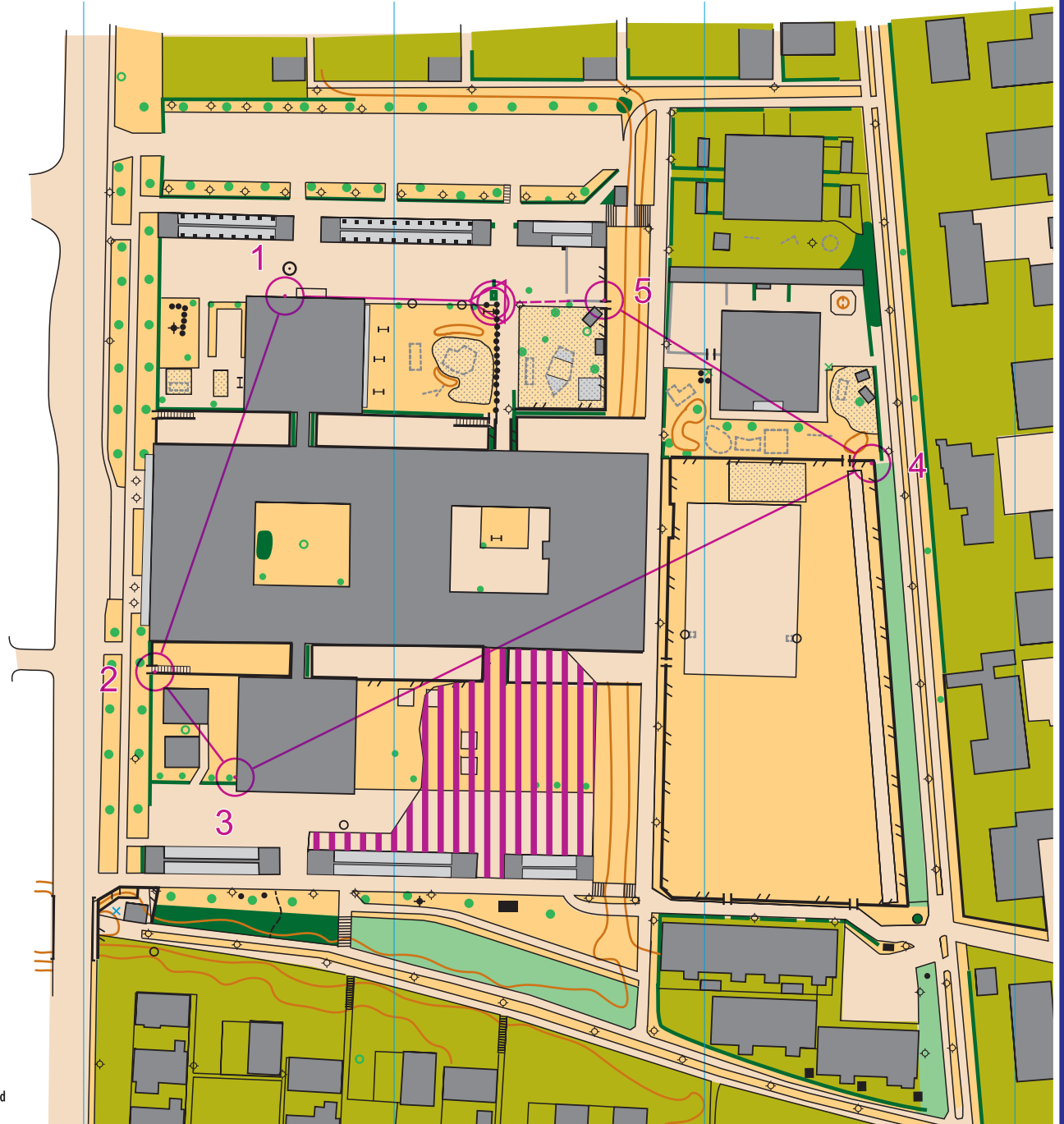


## Signaturforklaring

- |                               |                              |
|-------------------------------|------------------------------|
| højde kurve                   | sti                          |
| hækningsstreg                 | bro                          |
| sten, stor sten               | jernbane                     |
| sand                          | tunnel, gennemgang           |
| sø                            | mur                          |
| mose                          | høj mur                      |
| grøft                         | hegn                         |
| vand objekt                   | højt hegn                    |
| græs                          | passage, gennemgang          |
| skov                          | bygning lukket               |
| stort træ                     | bygning åben, halvtag        |
| træ                           | pille, små stolper           |
| vegetations objekt            | skulptur, mindesten          |
| bede, tætte buske             | stolpe, mast, flagstang      |
| hæk, buske                    | lygtepæl                     |
| blomsterkasser                | tårn, højt tårn, høj lysmast |
| have, privat område           | bænk                         |
| asfalt, fliser, fast underlag |                              |
| trappe                        |                              |

Dragør Skole Nord		
Facit Rute 2	0,5 km	
1	33	U1
2	53	R3
3	71	S4
4	51	Ø2
5	46	F6
--- 25 m ---		

## Facit Rute 2



NORDEA FONDEN

CO ... det sikre



Rekogncering: Jette Viborg o  
 Rentegning: Jette Viborg, Amag  
 Kontakt: info@runamok.dk

www.condes.net 9.3.6 Amager OK  
 Dragør Nord

Dansk Orienterings-Forbund

# Dragør Skole Nord



1:1.500

1 cm = 15 m



## Signaturforklaring

- |  |                     |  |                              |
|--|---------------------|--|------------------------------|
|  | højde kurve         |  | sti                          |
|  | hækningsstreg       |  | bro                          |
|  | sten, stor sten     |  | jernbane                     |
|  | sand                |  | tunnel, gennemgang           |
|  | sø                  |  | mur                          |
|  | mose                |  | høj mur                      |
|  | grøft               |  | hegn                         |
|  | vand objekt         |  | højt hegn                    |
|  | græs                |  | passage, gennemgang          |
|  | skov                |  | bygning lukket               |
|  | stort træ           |  | bygning åben, halvtag        |
|  | træ                 |  | piller, små stolper          |
|  | vegetations objekt  |  | skulptur, mindesten          |
|  | bede, tætte buske   |  | stolpe, mast, flagstang      |
|  | hæk, buske          |  | lygtepæl                     |
|  | blomsterkasser      |  | tårn, højt tårn, høj lysmast |
|  | have, privat område |  | hænk                         |

### Dragør Skole Nord

Facit Rute 3 | 0,4 km

1	52	H8
2	59	A6
3	55	I4
4	47	P1
5	36	V7

--- 20 m --- 3r OK

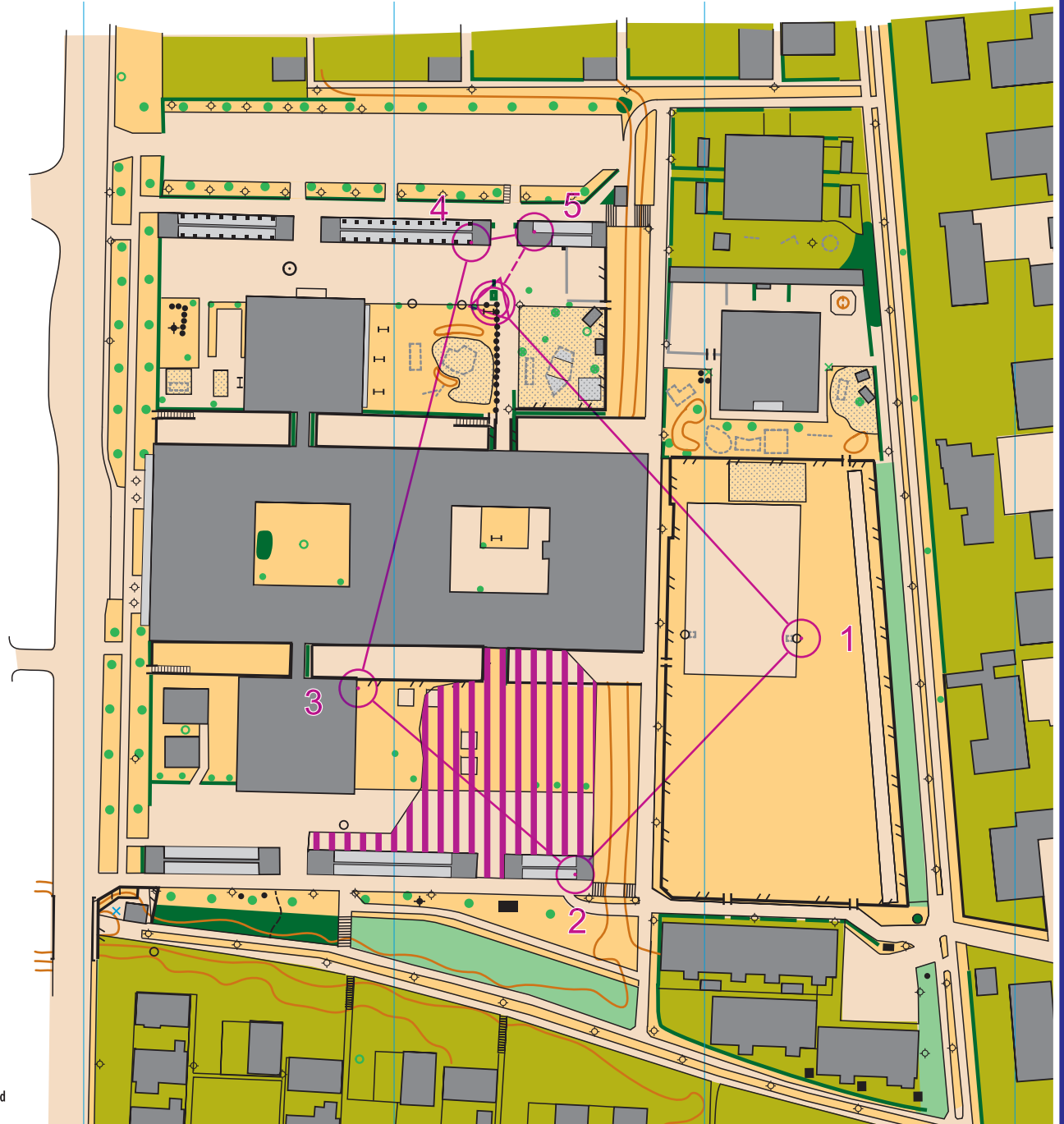


Rekl  
Ren  
Kontakt: info@runamok.dk



Dansk Orienterings-Forbund

## Facit Rute 3



# Dragør Skole Nord



1:1.500

1 cm = 15 m



## Signaturforklaring

- |  |                     |  |                              |
|--|---------------------|--|------------------------------|
|  | højde kurve         |  | sti                          |
|  | hækningsstreg       |  | bro                          |
|  | sten, stor sten     |  | jernbane                     |
|  | sand                |  | tunnel, gennemgang           |
|  | sø                  |  | mur                          |
|  | mose                |  | høj mur                      |
|  | grøft               |  | hegn                         |
|  | vand objekt         |  | højt hegn                    |
|  | græs                |  | passage, gennemgang          |
|  | skov                |  | bygning lukket               |
|  | stort træ           |  | bygning åben, halvtag        |
|  | træ                 |  | piller, små stolper          |
|  | vegetations objekt  |  | skulptur, mindesten          |
|  | bede, tætte buske   |  | stolpe, mast, flagstang      |
|  | hæk, buske          |  | lygtepæl                     |
|  | blomsterkasser      |  | tårn, højt tårn, høj lysmast |
|  | have, privat område |  |                              |

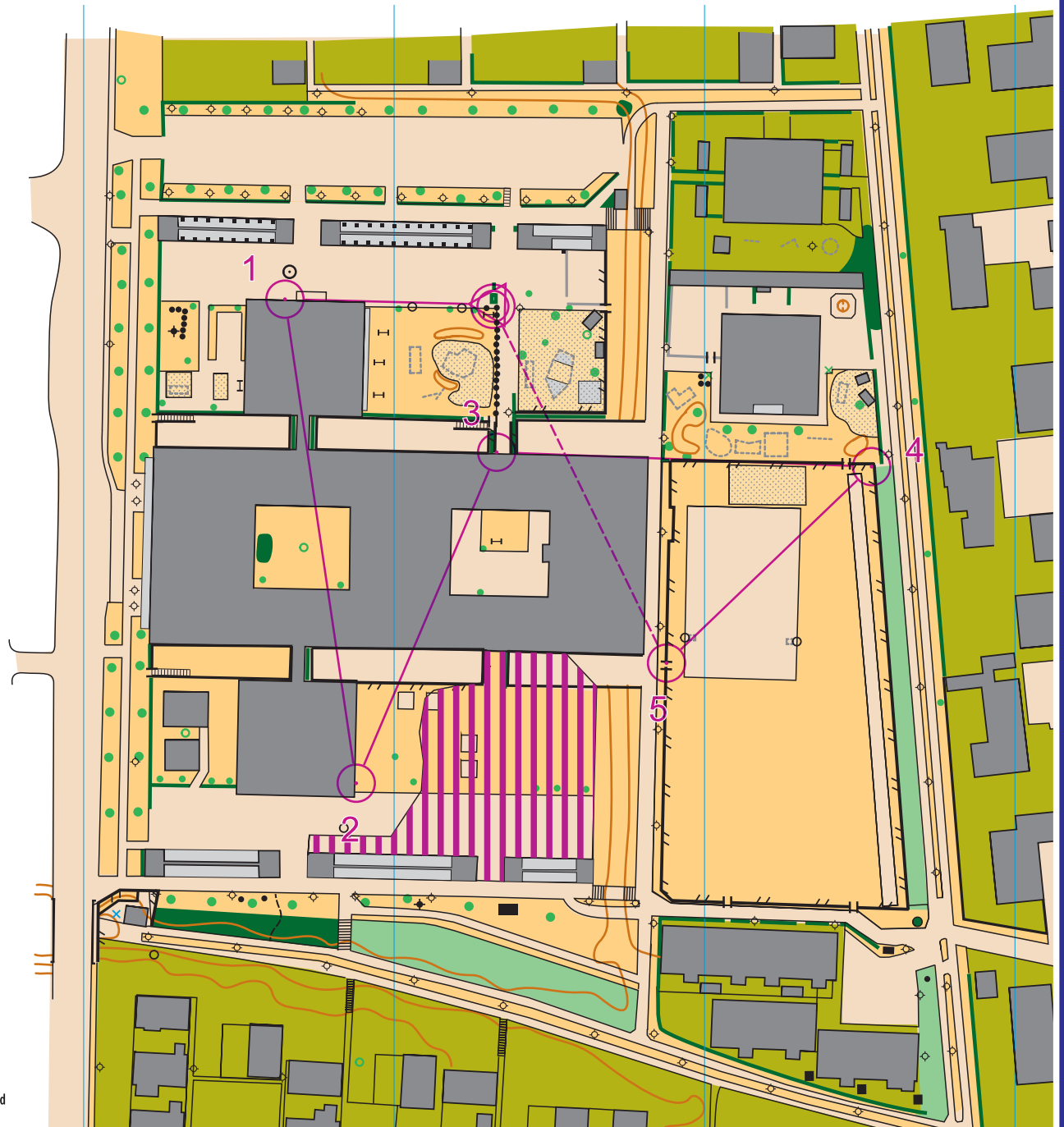
Dragør Skole Nord		
Facit Rute 4	0,5 km	
1	33	U1
2	70	I9
3	49	D4
4	51	Ø2
5	62	Y4



Rek 95 m er OK  
 Ren 95 m er OK  
 Kontakt [info@runamok.dk](mailto:info@runamok.dk)



## Facit Rute 4



# Dragør Skole Nord



1:1.500

1 cm = 15 m



## Signaturforklaring

- |  |                     |  |                              |
|--|---------------------|--|------------------------------|
|  | højde kurve         |  | sti                          |
|  | hækningsstreg       |  | bro                          |
|  | sten, stor sten     |  | jernbane                     |
|  | sand                |  | tunnel, gennemgang           |
|  | sø                  |  | mur                          |
|  | mose                |  | høj mur                      |
|  | grøft               |  | hegn                         |
|  | vand objekt         |  | højt hegn                    |
|  | græs                |  | passage, gennemgang          |
|  | skov                |  | bygning lukket               |
|  | stort træ           |  | bygning åben, halvtag        |
|  | træ                 |  | piller, små stolper          |
|  | vegetations objekt  |  | skulptur, mindesten          |
|  | bede, tætte buske   |  | stolpe, mast, flagstang      |
|  | hæk, buske          |  | lygtepæl                     |
|  | blomsterkasser      |  | tårn, højt tårn, høj lysmast |
|  | have, privat område |  | hænk                         |

Dragør Skole Nord		
Facit Rute 5	0,6 km	
1	51	Ø2
2	39	X3
3	64	O5
4	71	S4
5	67	R8

NORDEA  
FONDE



Reko:

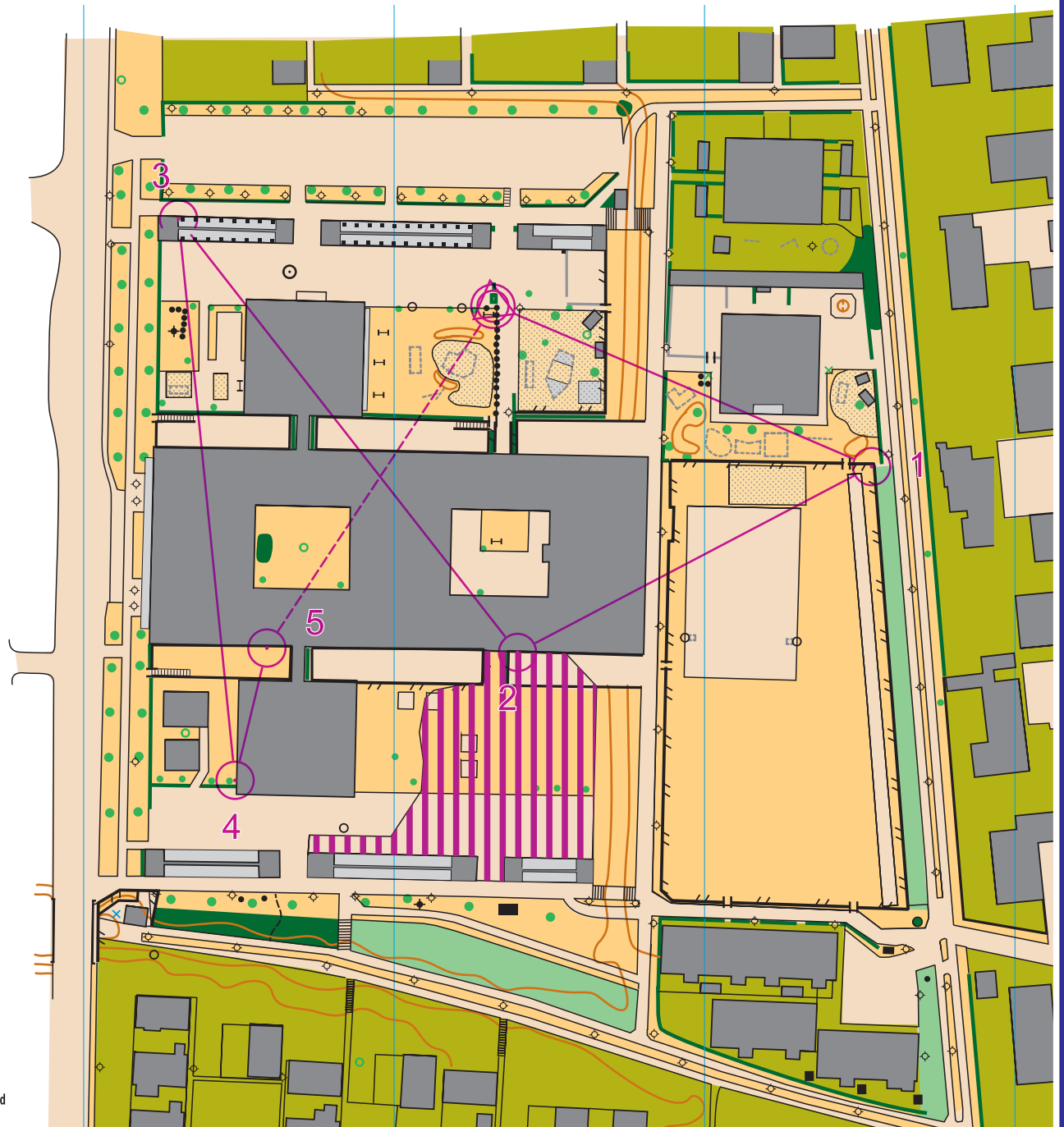
Rente:

Kontakt: [info@runamok.dk](mailto:info@runamok.dk)



Dansk Orienterings-Forbund

## Facit Rute 5



# Dragør Skole Nord



1:1.500

1 cm = 15 m



## Signaturforklaring

- |  |                     |  |                              |
|--|---------------------|--|------------------------------|
|  | højde kurve         |  | sti                          |
|  | hækningsstreg       |  | bro                          |
|  | sten, stor sten     |  | jernbane                     |
|  | sand                |  | tunnel, gennemgang           |
|  | sø                  |  | mur                          |
|  | mose                |  | høj mur                      |
|  | grøft               |  | hegn                         |
|  | vand objekt         |  | højt hegn                    |
|  | græs                |  | passage, gennemgang          |
|  | skov                |  | bygning lukket               |
|  | stort træ           |  | bygning åben, halvtag        |
|  | træ                 |  | piller, små stolper          |
|  | vegetations objekt  |  | skulptur, mindesten          |
|  | bede, tætte buske   |  | stolpe, mast, flagstang      |
|  | hæk, buske          |  | lygtepæl                     |
|  | blomsterkasser      |  | tårn, højt tårn, høj lysmast |
|  | have, privat område |  | bænk                         |

### Dragør Skole Nord

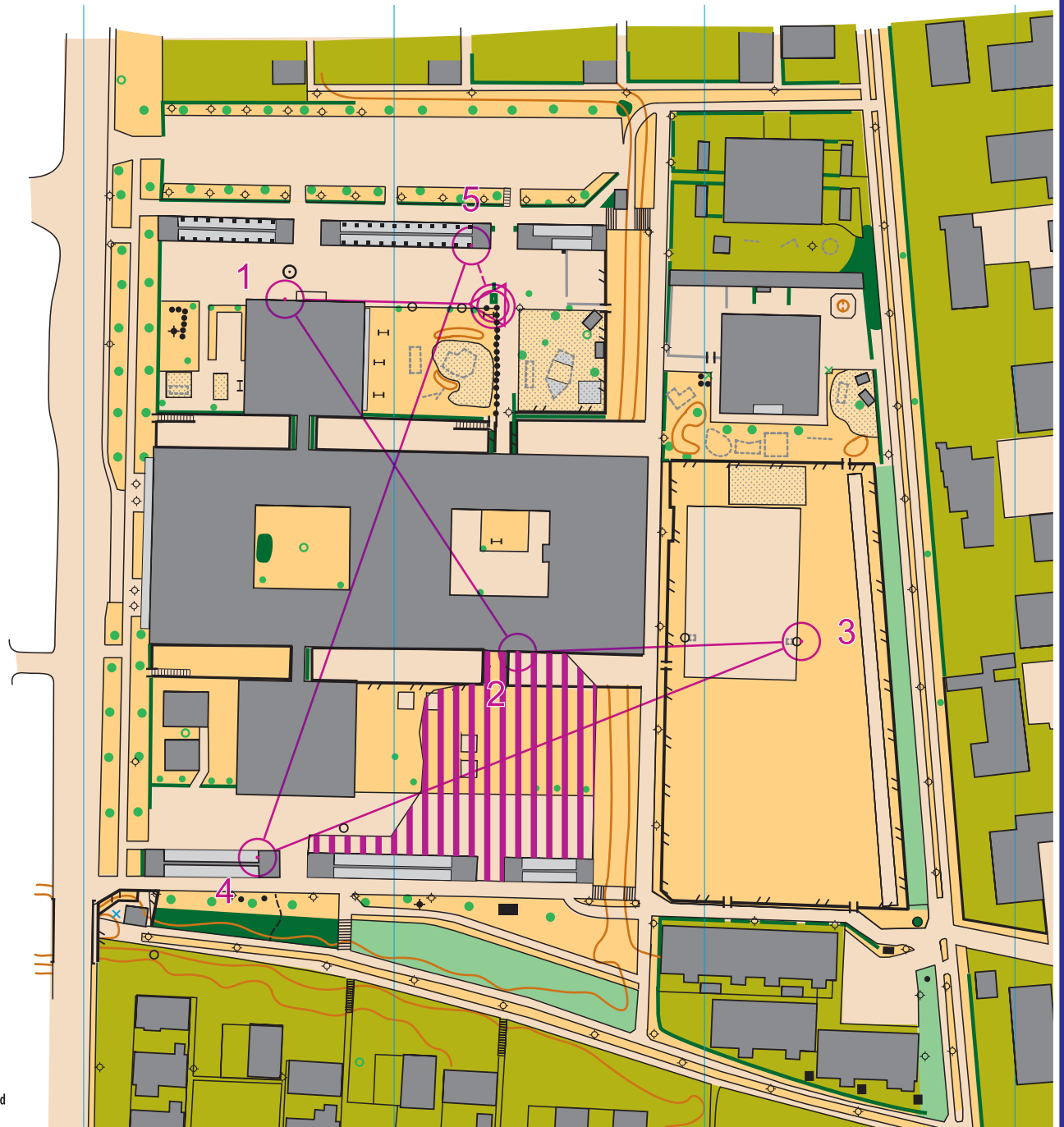
Facit Route 6 0,5 km

1	33	U1
2	39	X3
3	52	H8
4	56	S9
5	47	P1

15 m

ager OK

## Facit Route 6



R: [www.ZondaFnet.9.3.6.Amaager.OK](http://www.ZondaFnet.9.3.6.Amaager.OK)  
 Kontakt: [info@runamok.dk](mailto:info@runamok.dk)



# Dragør Skole Nord



1:1.500

1 cm = 15 m



## Signaturforklaring

- |  |                               |  |                              |
|--|-------------------------------|--|------------------------------|
|  | højde kurve                   |  | sti                          |
|  | hækningsstreg                 |  | bro                          |
|  | sten, stor sten               |  | jernbane                     |
|  | sand                          |  | tunnel, gennemgang           |
|  | sø                            |  | mur                          |
|  | mose                          |  | høj mur                      |
|  | grøft                         |  | hegn                         |
|  | vand objekt                   |  | højt hegn                    |
|  | græs                          |  | passage, gennemgang          |
|  | skov                          |  | bygning lukket               |
|  | stort træ                     |  | bygning åben, halvtag        |
|  | træ                           |  | piller, små stolper          |
|  | vegetations objekt            |  | skulptur, mindesten          |
|  | bede, tætte buske             |  | stolpe, mast, flagstang      |
|  | hæk, buske                    |  | lygtepæl                     |
|  | blomsterkasser                |  | tårn, højt tårn, høj lysmast |
|  | have, privat område           |  | bænk                         |
|  | asfalt, fliser, fast underlag |  | fyrtårn                      |

Dragør Skole Nord		
Facit Rute 7		0,4 km
1	37	C3
2	47	P1
3	71	S4
4	65	Ø7
5	43	E5
		65 m

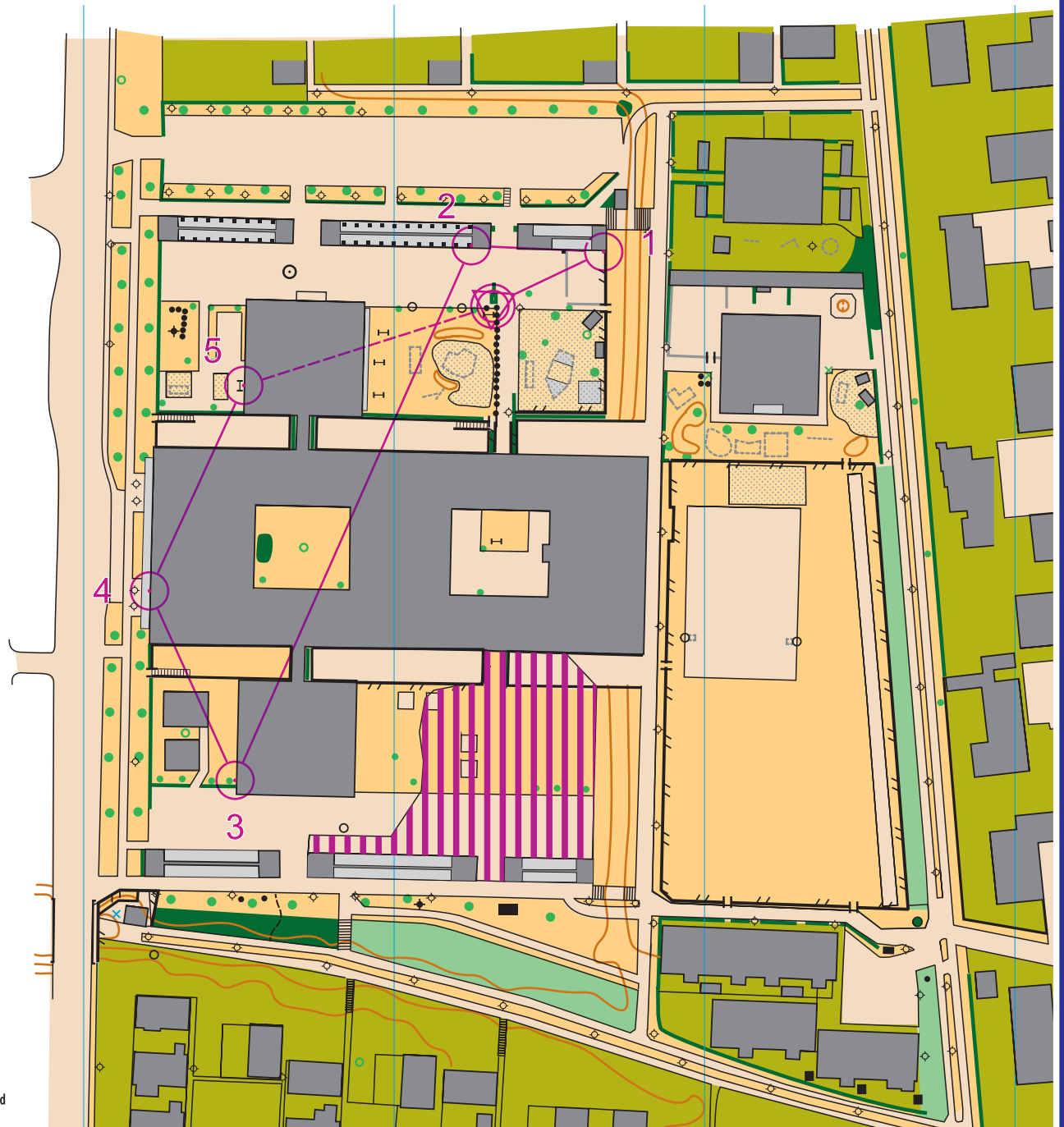
nager OK



www.condes.net 9,3,6 Amager OK  
Dragør Nord



## Facit Rute 7



# Dragør Skole Nord



1:1.500

1 cm = 15 m



## Signaturforklaring

- |  |                    |  |                              |
|--|--------------------|--|------------------------------|
|  | højde kurve        |  | sti                          |
|  | hækningsstreg      |  | bro                          |
|  | sten, stor sten    |  | jernbane                     |
|  | sand               |  | tunnel, gennemgang           |
|  | sø                 |  | mur                          |
|  | mose               |  | høj mur                      |
|  | grøft              |  | hegn                         |
|  | vand objekt        |  | højt hegn                    |
|  | græs               |  | passage, gennemgang          |
|  | skov               |  | bygning lukket               |
|  | stort træ          |  | bygning åben, halvtag        |
|  | træ                |  | piller, små stolper          |
|  | vegetations objekt |  | skulptur, mindesten          |
|  | bede, tætte buske  |  | stolpe, mast, flagstang      |
|  | hæk, buske         |  | lygtepæl                     |
|  | blomsterkasser     |  | tårn, højt tårn, høj lysmast |

Dragør Skole Nord		
Facit	Rute	km
1	53	R3
2	58	T5
3	46	F6
4	34	B7
5	69	A3

NORD  
FONT

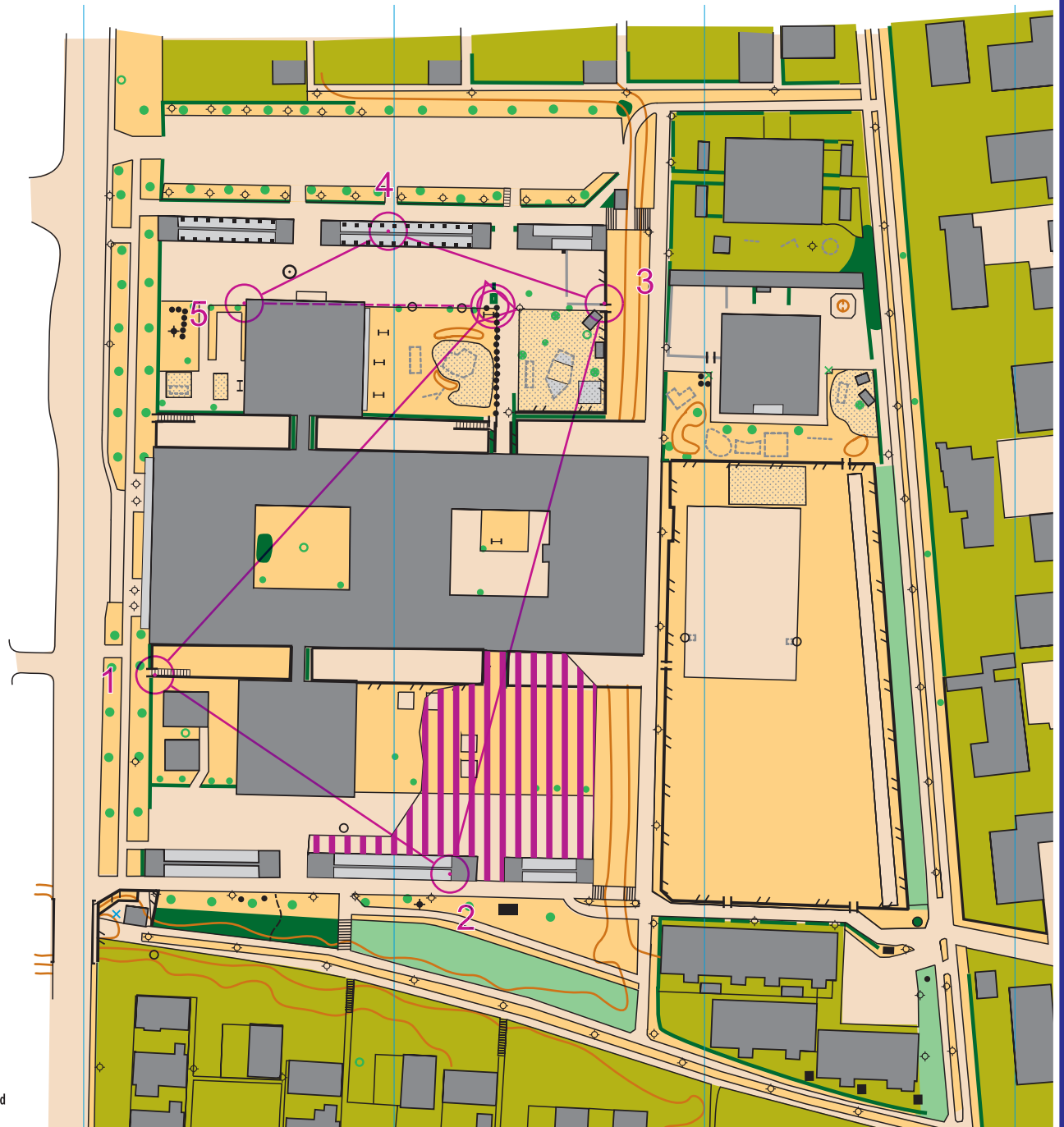


Runamok, Amager OK  
Kontakt: info@runamok.dk



Dansk Orienterings-Forbund

## Facit Rute 8





# Dragør Skole Nord



1:1.500

1 cm = 15 m



## Signaturforklaring

- |  |                    |  |                              |
|--|--------------------|--|------------------------------|
|  | højde kurve        |  | sti                          |
|  | hækningsstreg      |  | bro                          |
|  | sten, stor sten    |  | jernbane                     |
|  | sand               |  | tunnel, gennemgang           |
|  | sø                 |  | mur                          |
|  | mose               |  | høj mur                      |
|  | grøft              |  | hegn                         |
|  | vand objekt        |  | højt hegn                    |
|  | græs               |  | passage, gennemgang          |
|  | skov               |  | bygning lukket               |
|  | stort træ          |  | bygning åben, halvtag        |
|  | træ                |  | piller, små stolper          |
|  | vegetations objekt |  | skulptur, mindesten          |
|  | bede, tætte buske  |  | stolpe, mast, flagstang      |
|  | hæk, buske         |  | lygtepæl                     |
|  | blomsterkasser     |  | tårn, højt tårn, høj lysmast |

Dragør Skole Nord		
Facit Rute 9		0,5 km
1	47	P1
2	64	O5
3	67	R8
4	71	S4
5	51	Ø2
○ - - - 100 m - - - > ⊙ OK		

NORDEA  
FONDET



Reko  
Renegade Jette Viborg Mager OK  
Dragør Skole Nord  
Kontakt: info@runamok.dk



Dansk Orienterings-Forbund

## Facit Rute 9

