

Dragør Skole Nord



1:1.500

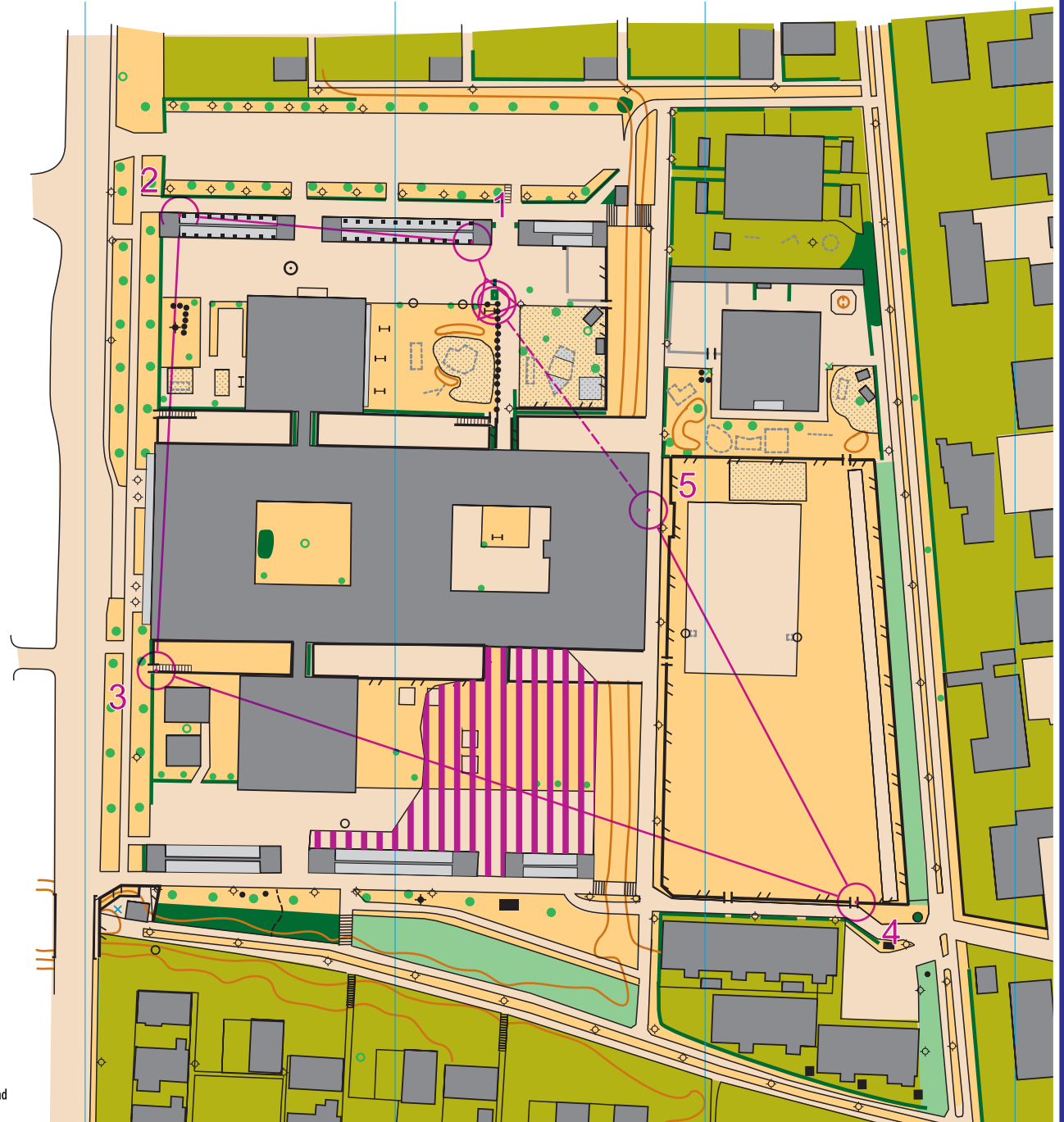
1 cm = 15 m



Signaturforklaring

	højde kurve		sti
	hækningsstreg		bro
	sten, stor sten		jernbane
	sand		tunnel, gennemgang
	sø		mur
	mose		høj mur
	grøft		hegn
	vand objekt		højt hegn
	græs		passage, gennemgang
	skov		bygning lukket
	stort træ		bygning åben, halvtag
	træ		piller, små stolper
	vegetations objekt		skulptur, mindesten
	bede, tætte buske		stolpe, mast, flagstang
	hæk, buske		lygtepæl
	blomsterkasser		tårn, højt tårn, høj lysmast
	have, privat område		bænk
	asfalt, fliser, fast underlag		fodboldmål
	trappe		legeredskab

Facit Rute 1



NORDEA
FONDEN

COWI
... det sikre kort



Rekognoscering: Jette Viborg og Jan Bartnik, Amager OK
 Rentegning: Jette Viborg, Amager OK
 Kontakt: info@runamok.dk



Dansk Orienterings-Forbund

Dragør Skole Nord



1:1.500

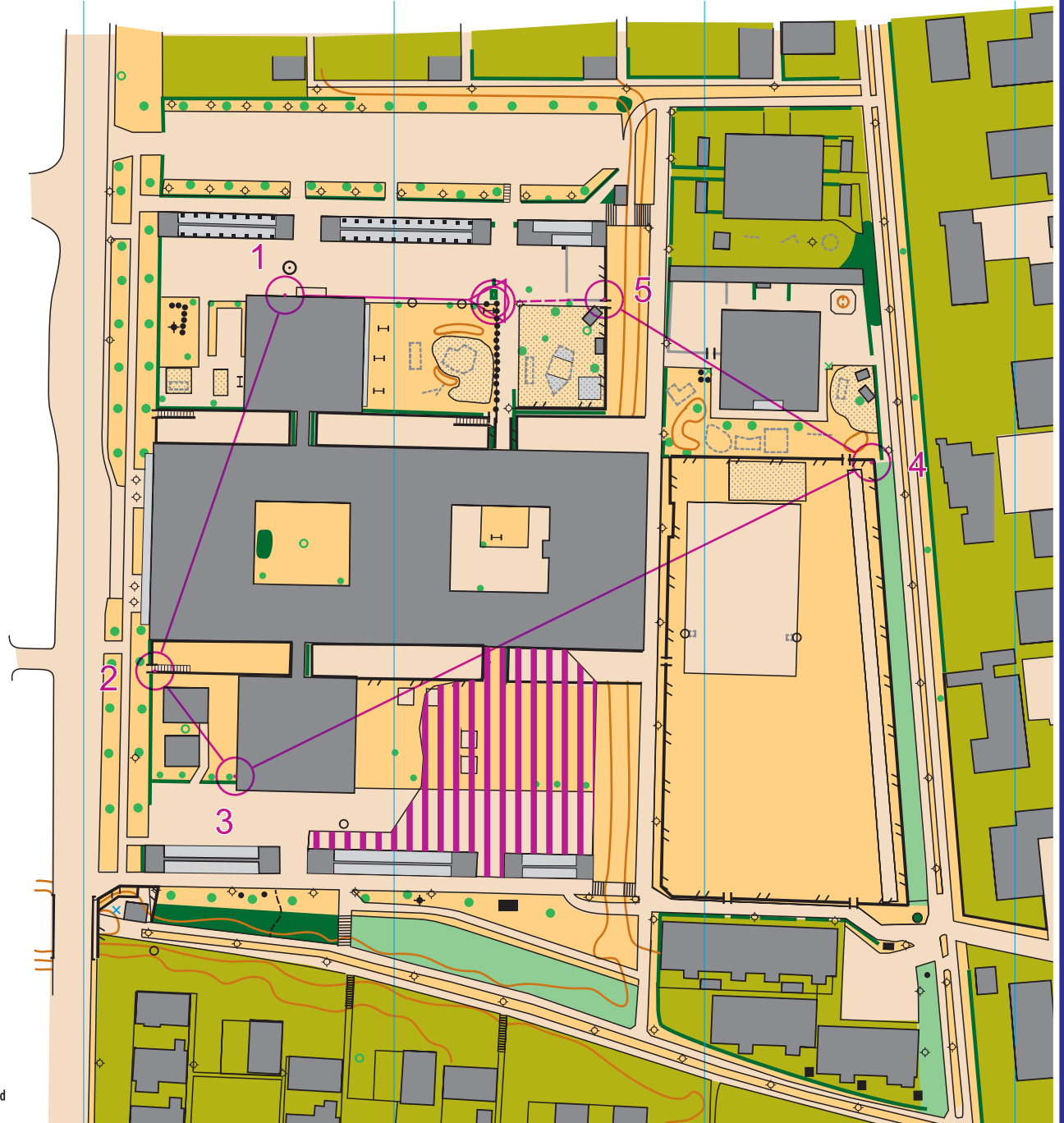
1 cm = 15 m



Signaturforklaring

	højde kurve		sti
	hækningsstreg		bro
	sten, stor sten		jernbane
	sand		tunnel, gennemgang
	sø		mur
	mose		høj mur
	grøft		hegn
	vand objekt		højt hegn
	græs		passage, gennemgang
	skov		bygning lukket
	stort træ		bygning åben, halvtag
	træ		piller, små stolper
	vegetations objekt		skulptur, mindesten
	bede, tætte buske		stolpe, mast, flagstang
	hæk, buske		lygtepæl
	blomsterkasser		tårn, højt tårn, høj lysmast
	have, privat område		bænk
	asfalt, fliser, fast underlag		fodboldmål
	trappe		legeredskab

Facit Rute 2



NORDEA
FONDEN

COWI
... det sikre kort



Rekognoscering: Jette Viborg og Jan Bartnik, Amager OK
Rentegning: Jette Viborg, Amager OK
Kontakt: info@runamok.dk



Dansk Orienterings-Forbund

Dragør Skole Nord



1:1.500

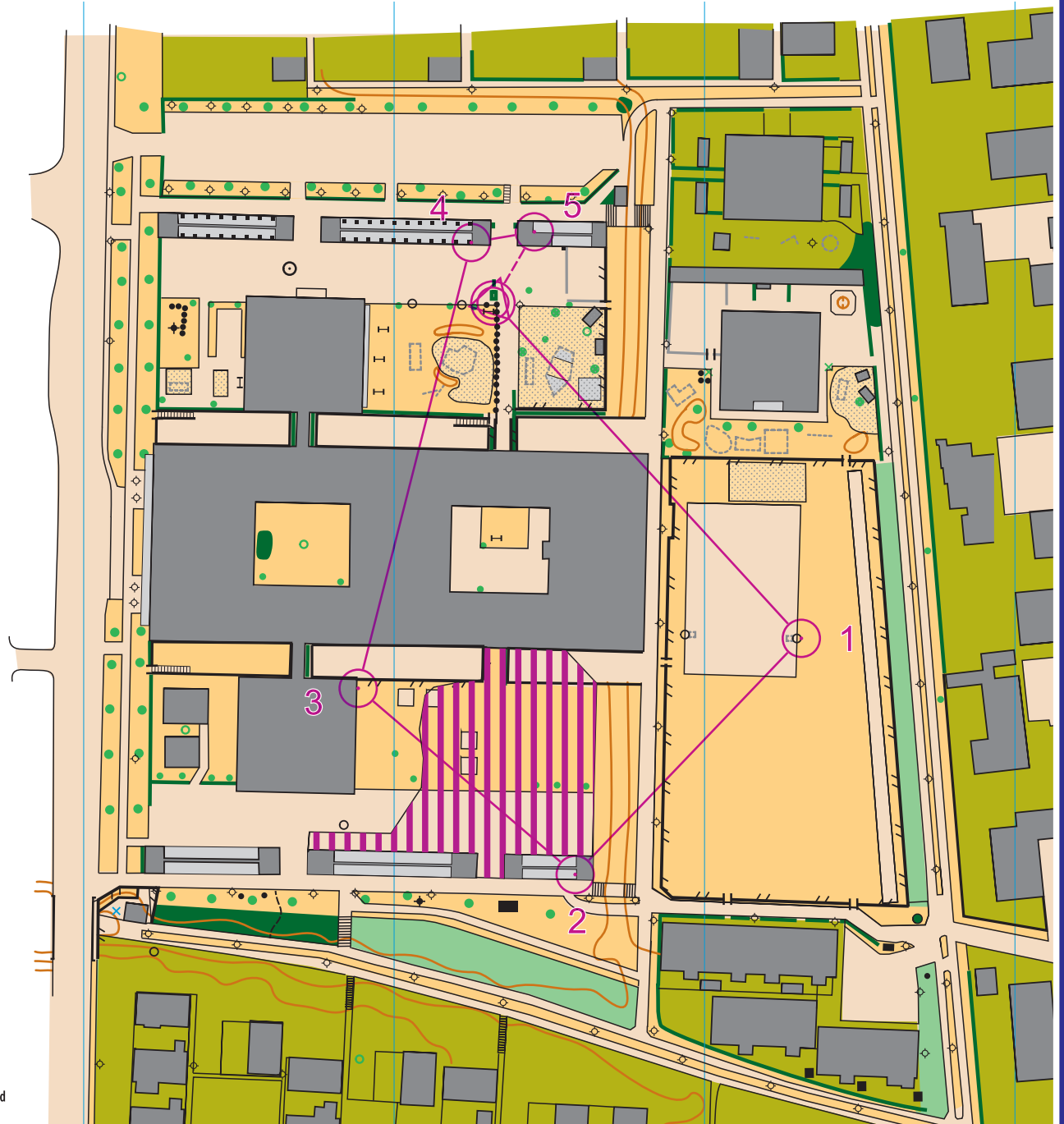
1 cm = 15 m



Signaturforklaring

	højde kurve		sti
	hækningsstreg		bro
	sten, stor sten		jernbane
	sand		tunnel, gennemgang
	sø		mur
	mose		høj mur
	grøft		hegn
	vand objekt		højt hegn
	græs		passage, gennemgang
	skov		bygning lukket
	stort træ		bygning åben, halvtag
	træ		piller, små stolper
	vegetations objekt		skulptur, mindesten
	bede, tætte buske		stolpe, mast, flagstang
	hæk, buske		lygtepæl
	blomsterkasser		tårn, højt tårn, høj lysmast
	have, privat område		bænk
	asfalt, fliser, fast underlag		fodboldmål
	trappe		legeredskab

Facit Rute 3



NORDEA
FONDEN

COWI
... det sikre kort



Rekognoscering: Jette Viborg og Jan Bartnik, Amager OK
Rentegning: Jette Viborg, Amager OK
Kontakt: info@runamok.dk



Dansk Orienterings-Forbund

Dragør Skole Nord



1:1.500

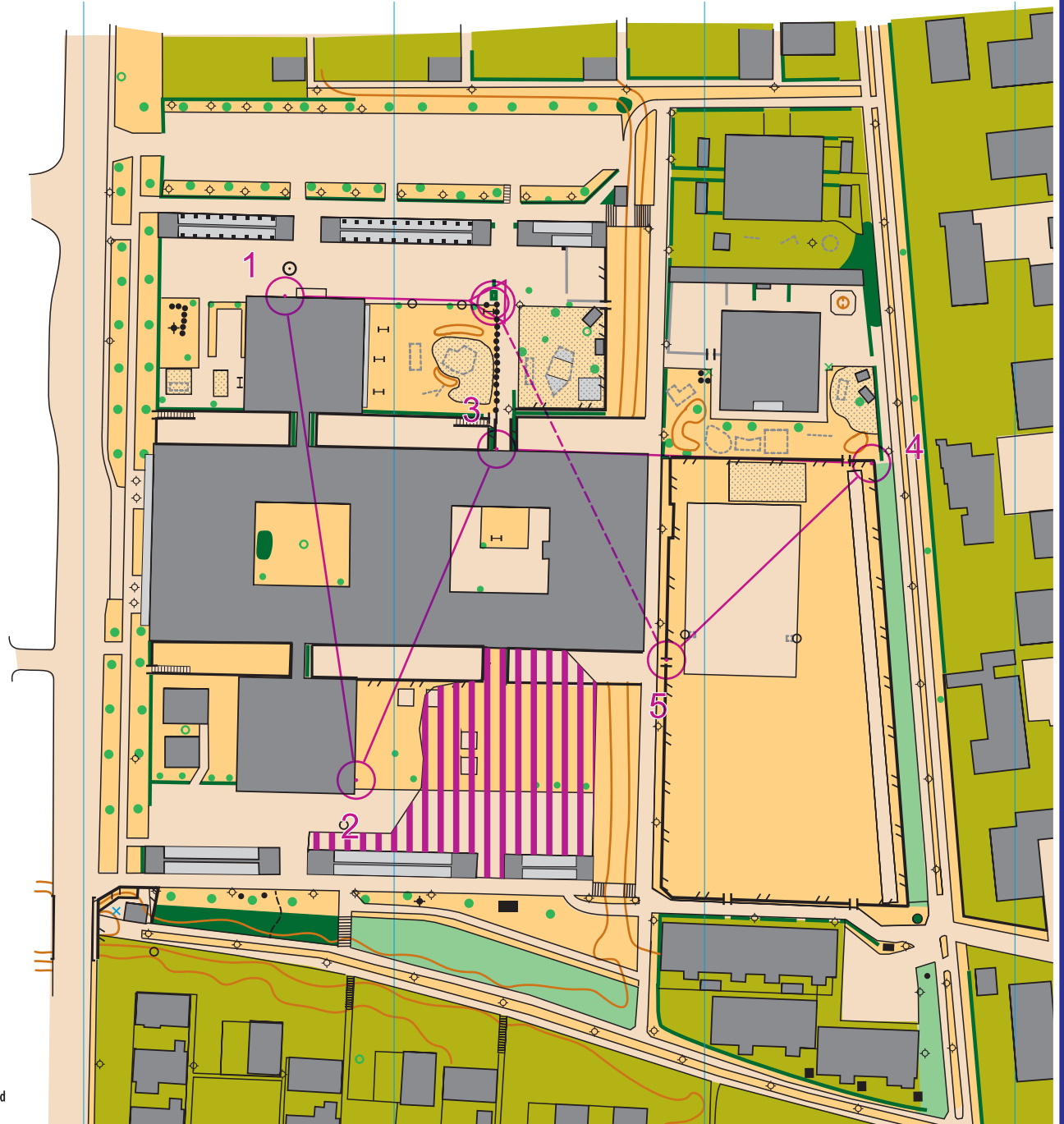
1 cm = 15 m



Signaturforklaring

	højde kurve		sti
	hækningsstreg		bro
	sten, stor sten		jernbane
	sand		tunnel, gennemgang
	sø		mur
	mose		høj mur
	grøft		hegn
	vand objekt		højt hegn
	græs		passage, gennemgang
	skov		bygning lukket
	stort træ		bygning åben, halvtag
	træ		piller, små stolper
	vegetations objekt		skulptur, mindesten
	bede, tætte buske		stolpe, mast, flagstang
	hæk, buske		lygtepæl
	blomsterkasser		tårn, højt tårn, høj lysmast
	have, privat område		bænk
	asfalt, fliser, fast underlag		fodboldmål
	trappe		legeredskab

Facit Rute 4



NORDEA
FONDEN

COWI
... det sikre kort



Rekognoscering: Jette Viborg og Jan Bartnik, Amager OK
Rentegning: Jette Viborg, Amager OK
Kontakt: info@runamok.dk



Dansk Orienterings-Forbund

Dragør Skole Nord



1:1.500

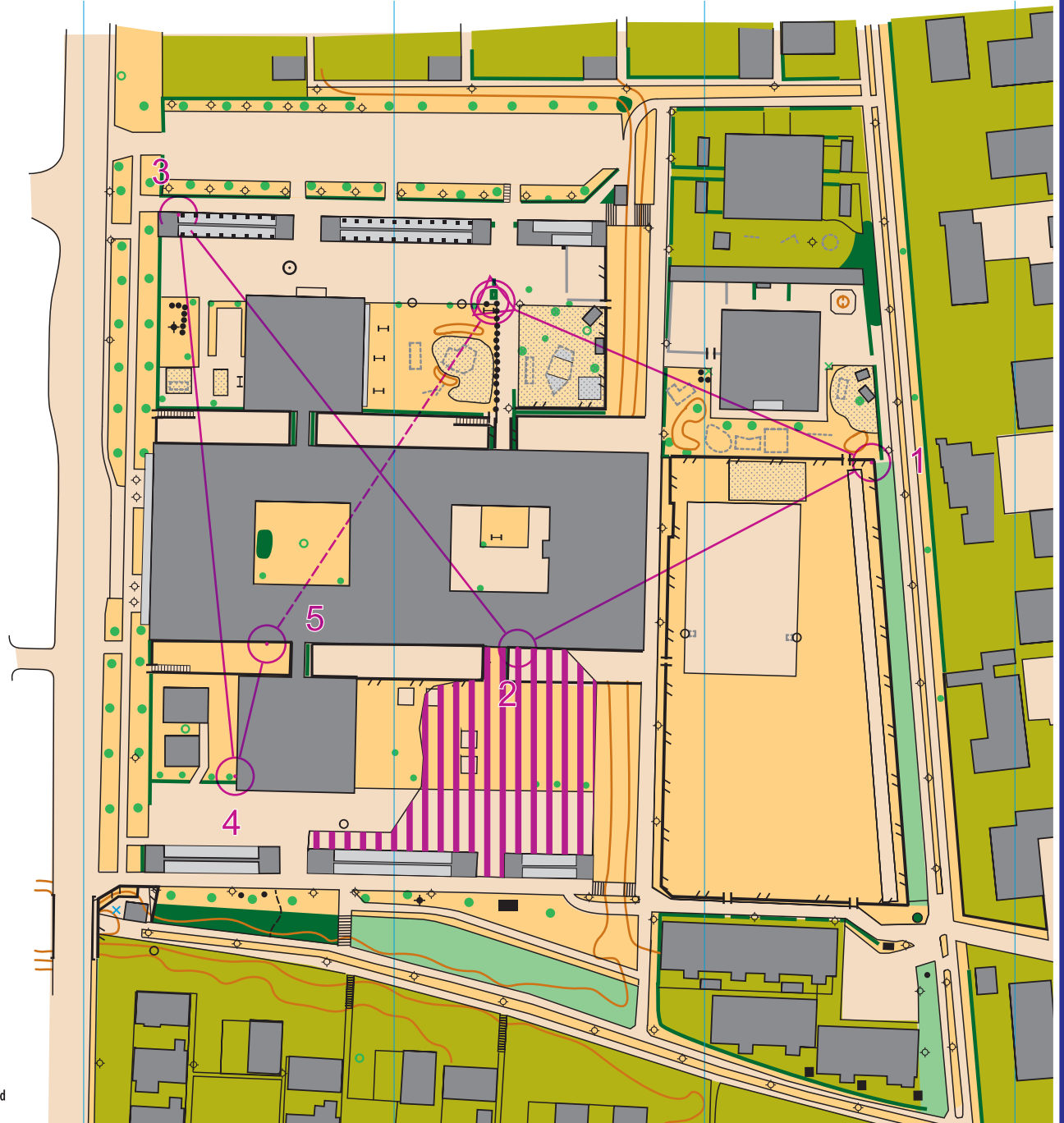
1 cm = 15 m



Signaturforklaring

	højde kurve		sti
	hækningsstreg		bro
	sten, stor sten		jernbane
	sand		tunnel, gennemgang
	sø		mur
	mose		høj mur
	grøft		hegn
	vand objekt		højt hegn
	græs		passage, gennemgang
	skov		bygning lukket
	stort træ		bygning åben, halvtag
	træ		piller, små stolper
	vegetations objekt		skulptur, mindesten
	bede, tætte buske		stolpe, mast, flagstang
	hæk, buske		lygtepæl
	blomsterkasser		tårn, højt tårn, høj lysmast
	have, privat område		bænk
	asfalt, fliser, fast underlag		fodboldmål
	trappe		legeredskab

Facit Rute 5



NORDEA
FONDEN

COWI
... det sikre kort



Rekognoscering: Jette Viborg og Jan Bartnik, Amager OK
Rentegning: Jette Viborg, Amager OK
Kontakt: info@runamok.dk



Dansk Orienterings-Forbund

Dragør Skole Nord



1:1.500

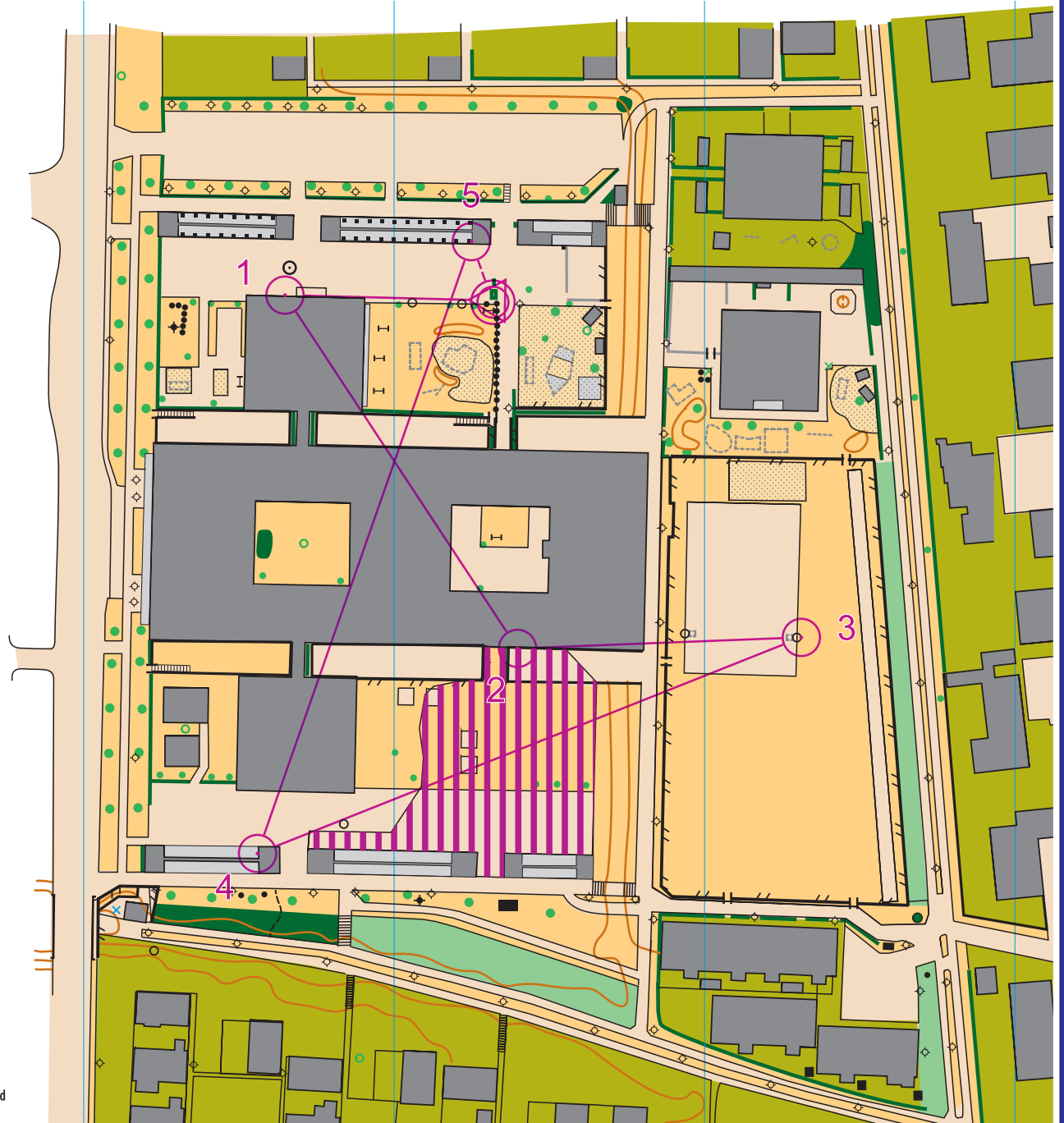
1 cm = 15 m



Signaturforklaring

	højde kurve		sti
	hækningsstreg		bro
	sten, stor sten		jernbane
	sand		tunnel, gennemgang
	sø		mur
	mose		høj mur
	grøft		hegn
	vand objekt		højt hegn
	græs		passage, gennemgang
	skov		bygning lukket
	stort træ		bygning åben, halvtag
	træ		piller, små stolper
	vegetations objekt		skulptur, mindesten
	bede, tætte buske		stolpe, mast, flagstang
	hæk, buske		lygtepæl
	blomsterkasser		tårn, højt tårn, høj lysmast
	have, privat område		bænk
	asfalt, fliser, fast underlag		fodboldmål
	trappe		legeredskab

Facit Rute 6



NORDEA
FONDEN

COWI
... det sikre kort



Rekognoscering: Jette Viborg og Jan Bartnik, Amager OK
Rentegning: Jette Viborg, Amager OK
Kontakt: info@runamok.dk



Dansk Orienterings-Forbund

Dragør Skole Nord



1:1.500

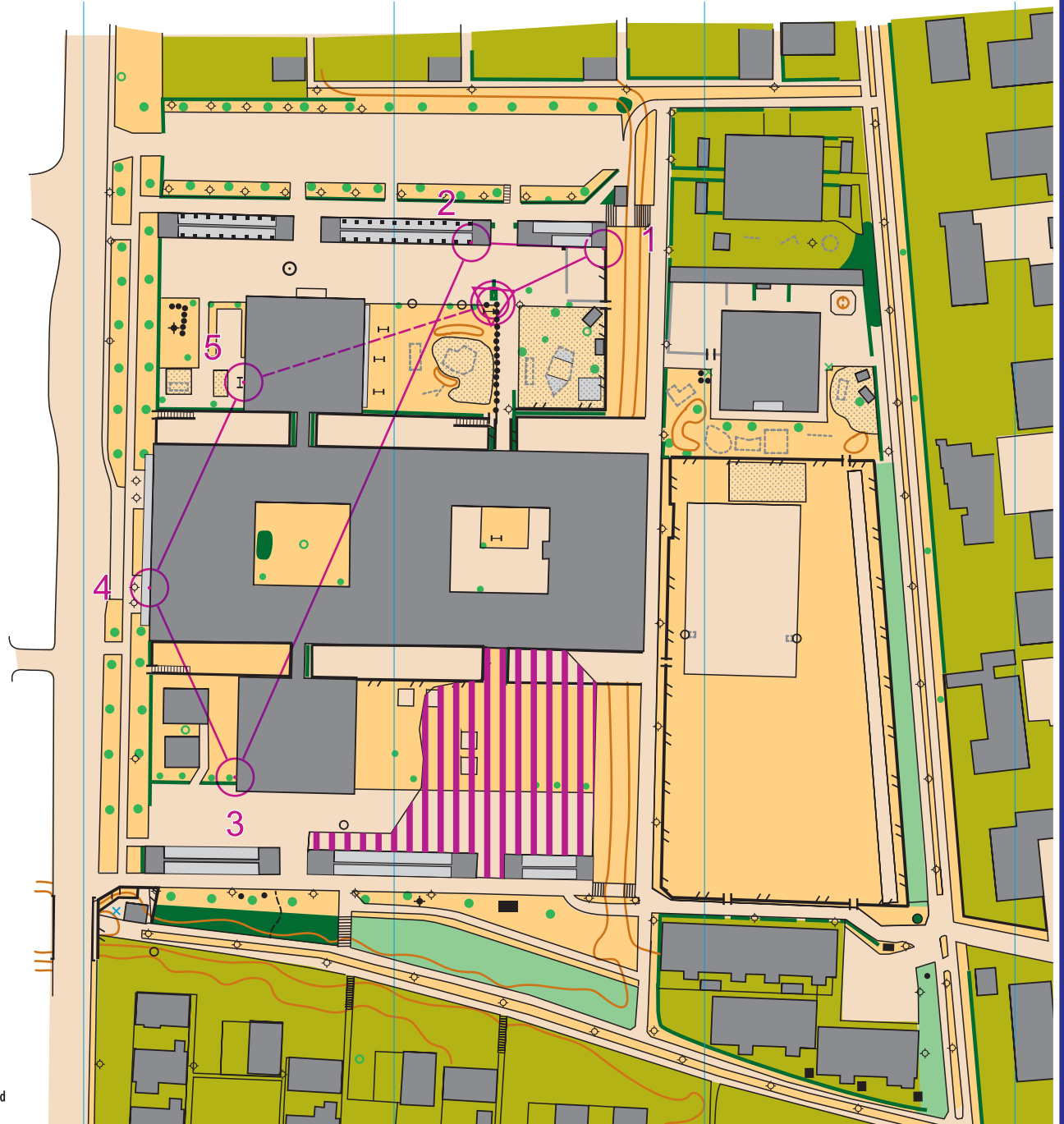
1 cm = 15 m



Signaturforklaring

	højde kurve		sti
	hækningsstreg		bro
	sten, stor sten		jernbane
	sand		tunnel, gennemgang
	sø		mur
	mose		høj mur
	grøft		hegn
	vand objekt		højt hegn
	græs		passage, gennemgang
	skov		bygning lukket
	stort træ		bygning åben, halvtag
	træ		piller, små stolper
	vegetations objekt		skulptur, mindesten
	bede, tætte buske		stolpe, mast, flagstang
	hæk, buske		lygtepæl
	blomsterkasser		tårn, højt tårn, høj lysmast
	have, privat område		bænk
	asfalt, fliser, fast underlag		fodboldmål
	trappe		legeredskab

Facit Rute 7



NORDEA
FONDEN

COWI
... det sikre kort



Rekognoscering: Jette Viborg og Jan Bartnik, Amager OK
Rentegning: Jette Viborg, Amager OK
Kontakt: info@runamok.dk



Dansk Orienterings-Forbund

Dragør Skole Nord



1:1.500

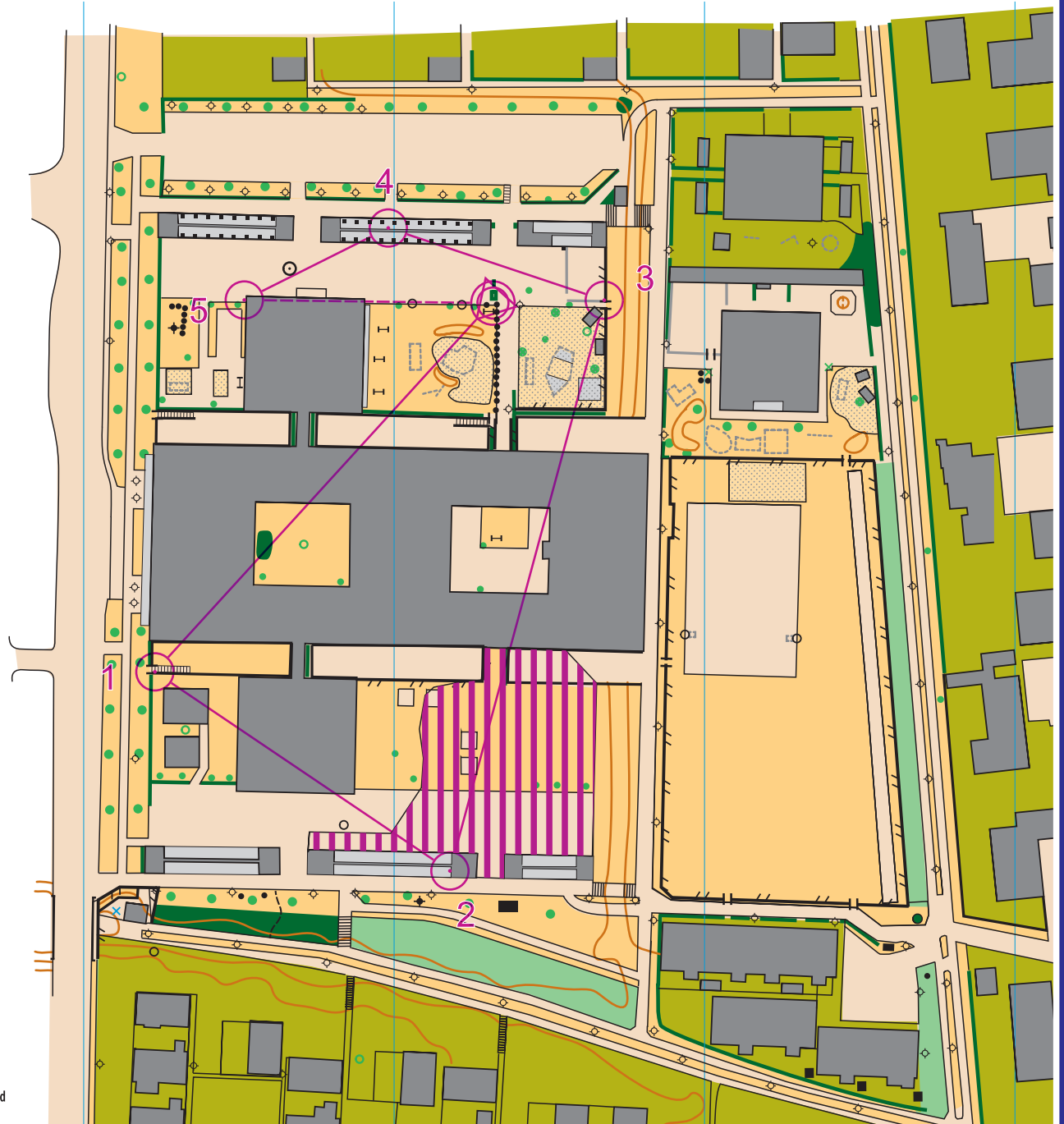
1 cm = 15 m



Signaturforklaring

	højde kurve		sti
	hækningsstreg		bro
	sten, stor sten		jernbane
	sand		tunnel, gennemgang
	sø		mur
	mose		høj mur
	grøft		hegn
	vand objekt		højt hegn
	græs		passage, gennemgang
	skov		bygning lukket
	stort træ		bygning åben, halvtag
	træ		piller, små stolper
	vegetations objekt		skulptur, mindesten
	bede, tætte buske		stolpe, mast, flagstang
	hæk, buske		lygtepæl
	blomsterkasser		tårn, højt tårn, høj lysmast
	have, privat område		bænk
	asfalt, fliser, fast underlag		fodboldmål
	trappe		legeredskab

Facit Rute 8



NORDEA
FONDEN

COWI
... det sikre kort



Rekognoscering: Jette Viborg og Jan Bartnik, Amager OK
Rentegning: Jette Viborg, Amager OK
Kontakt: info@runamok.dk



Dansk Orienterings-Forbund

Dragør Skole Nord



1:1.500

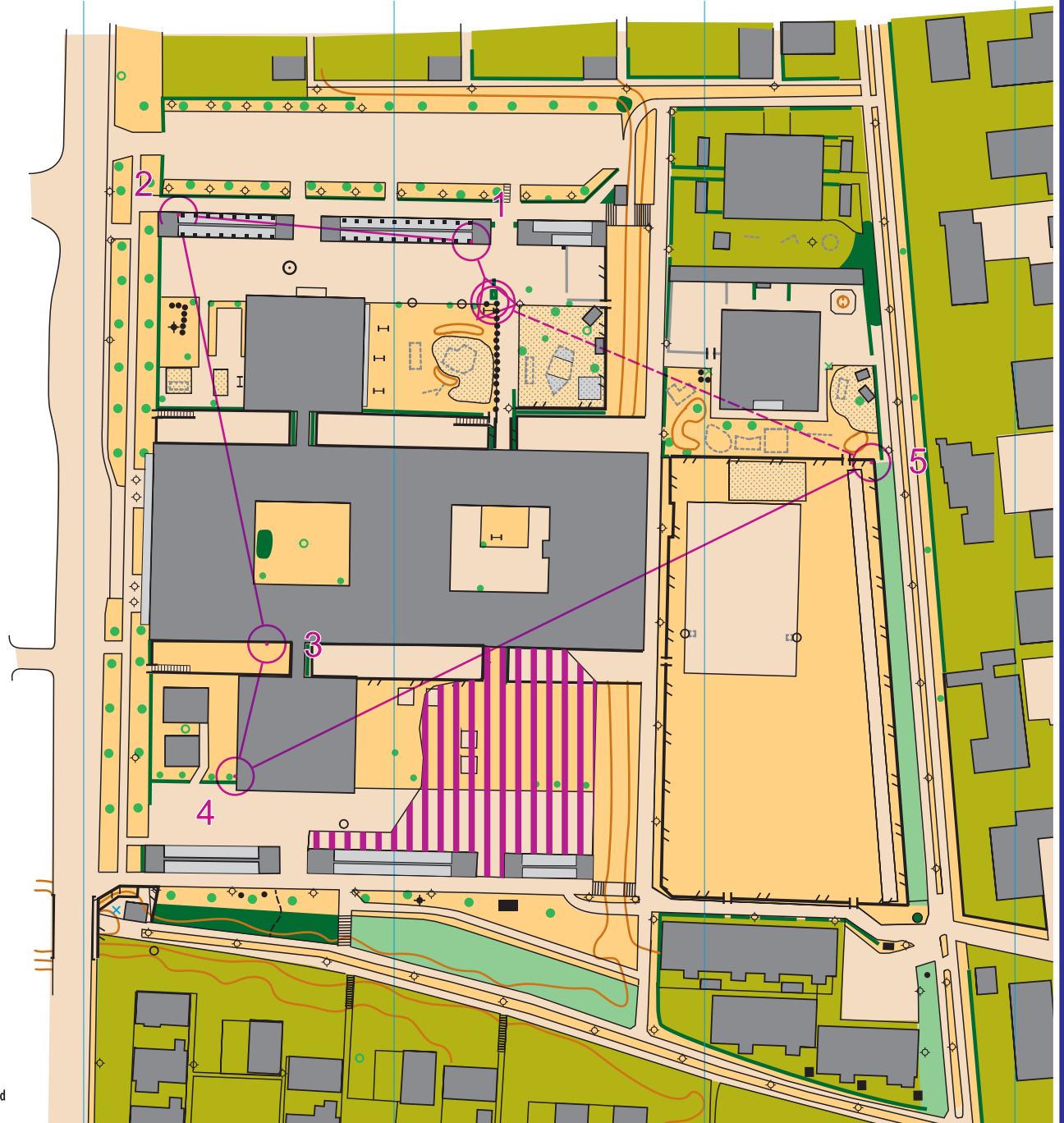
1 cm = 15 m



Signaturforklaring

	højde kurve		sti
	hækningsstreg		bro
	sten, stor sten		jernbane
	sand		tunnel, gennemgang
	sø		mur
	mose		høj mur
	grøft		hegn
	vand objekt		højt hegn
	græs		passage, gennemgang
	skov		bygning lukket
	stort træ		bygning åben, halvtag
	træ		piller, små stolper
	vegetations objekt		skulptur, mindesten
	bede, tætte buske		stolpe, mast, flagstang
	hæk, buske		lygtepæl
	blomsterkasser		tårn, højt tårn, høj lysmast
	have, privat område		bænk
	asfalt, fliser, fast underlag		fodboldmål
	trappe		legeredskab

Facit Rute 9



NORDEA
FONDEN

COWI
... det sikre kort



Rekognoscering: Jette Viborg og Jan Bartnik, Amager OK
Rentegning: Jette Viborg, Amager OK
Kontakt: info@runamok.dk



Dansk Orienterings-Forbund